

**UCHWAŁA NR XIII/184/2025
RADY MIASTA KALISZA**

z dnia 27 marca 2025 r.

w sprawie uchwalenia zmiany Miejscowego planu zagospodarowania przestrzennego Piaszczysta - Wiosenna

Na podstawie art. 18 ust. 2 pkt 5 ustawy dnia 8 marca 1990 roku o samorządzie gminnym (j.t. Dz. U. z 2024 r. poz. 1465 ze zm.), art. 20 ust. 1 ustawy z dnia 27 marca 2003 r. o planowaniu i zagospodarowaniu przestrzennym (Dz. U. z 2024 r. poz. 1130 ze zm.) oraz w związku z uchwałą Nr LXXV/1084/2024 Rady Miasta Kalisza z dnia 25 kwietnia 2024 r. w sprawie przystąpienia do sporządzenia zmiany Miejscowego planu zagospodarowania przestrzennego Piaszczysta - Wiosenna, Rada Miasta Kalisza uchwała co następuje:

**Rozdział 1.
Przepisy ogólne**

§ 1. 1. Uchwała się zmianę Miejscowego planu zagospodarowania przestrzennego Piaszczysta - Wiosenna, zwaną dalej planem miejscowym, w granicach określonych na rysunku planu miejscowego.

2. Załącznikami do uchwały są:

- 1) rysunek planu miejscowego w skali 1:1000, stanowiący załącznik nr 1;
- 2) rozstrzygnięcie Rady Miasta Kalisza o sposobie rozpatrzenia uwag do projektu planu miejscowego, stanowiące załącznik nr 2;
- 3) rozstrzygnięcie Rady Miasta Kalisza o sposobie realizacji inwestycji z zakresu infrastruktury technicznej, zapisanych w planie miejscowym, które należą do zadań własnych gminy oraz zasadach ich finansowania zgodnie z przepisami o finansach publicznych, stanowiące załącznik nr 3;
- 4) dane przestrzenne utworzone dla planu miejscowego, stanowiące załącznik nr 4.

3. Stwierdza się, że projekt planu miejscowego nie narusza ustaleń „Studium uwarunkowań i kierunków zagospodarowania przestrzennego miasta Kalisza” przyjętego uchwałą Nr XIV/215/2019 Rady Miasta Kalisza z dnia 26 września 2019 r.

§ 2. 1. Obowiązującymi ustaleniami planu miejscowego są następujące oznaczenia graficzne pokazane na rysunku planu miejscowego:

- 1) granica obszaru objętego planem miejscowym;
- 2) przeznaczenia terenów – oznaczone barwą i symbolem literowym;
- 3) nieprzekraczalna linia zabudowy;
- 4) zwymiarowane odległości, mierzone w metrach.

2. Pozostałe oznaczenia przedstawione na rysunku planu miejscowego mają charakter informacyjny.

§ 3. Przedmiotem ustaleń planu są tereny zabudowy zagrodowej oznaczone symbolami: RZM1, RZM2.

§ 4. 1. Ilekroć w niniejszej uchwale jest mowa o:

- 1) nieprzekraczalnej linii zabudowy – należy przez to rozumieć linię wyznaczoną na rysunku planu miejscowego, ograniczającą teren przeznaczony pod zabudowę, której nie może przekroczyć żaden element budynku, za wyjątkiem elementów takich jak: schody zewnętrzne, wykusze, gzymsy, okapy, pochylnie, zadaszenia nad wejściami do budynków, platformy mechaniczne dla osób niepełnosprawnych;
- 2) dachach płaskich – należy przez to rozumieć dachy o kącie nachylenia połaci dachowych nie większym niż 12°;
- 3) dachach stromych – należy przez to rozumieć dachy o kącie nachylenia głównych połaci dachowych w przedziale 13° – 45°;

- 4) terenie – należy przez to rozumieć obszar wyznaczony na rysunku planu miejscowego liniami rozgraniczającymi oraz oznaczony symbolem literowym oznaczającym przeznaczenie podstawowe i numer porządkowy;
2. Pojęcia niezdefiniowane należy rozumieć zgodnie z obowiązującymi przepisami.

Rozdział 2.

Ustalenia ogólne dla wszystkich obszarów objętych planem miejscowym

§ 5. Zasady ochrony i kształtowania ład przestrzennego

- 1) ustala się lokalizację nowych budynków przy zachowaniu określonych na rysunku planu miejscowego nieprzekraczalnych linii zabudowy;
- 2) linie zabudowy, o których mowa w pkt 1, nie obowiązują dla budowli infrastruktury technicznej;
- 3) zasady kształtowania zabudowy oraz wskaźniki zagospodarowania dla poszczególnych terenów, nie dotyczą działek wyznaczanych pod obiekty infrastruktury technicznej;
- 4) dopuszcza się rozbudowę, nadbudowę, przebudowę i zmianę sposobu użytkowania istniejącej zabudowy z zachowaniem ustaleń planu miejscowego;
- 5) obowiązek uwzględnienia wymagań dla zapewnienia dostępności osobom ze szczególnymi potrzebami;
- 6) dopuszcza się podział nieruchomości oznaczonych na rysunku planu symbolem RZM zgodnie z przepisami odrębnym.

§ 6. Zasady ochrony środowiska, przyrody i krajobrazu oraz zasad kształtowania krajobrazu

1. Zakaz na terenie objętym planem miejscowym:

- 1) lokalizacji działalności, powodującej przekroczenie standardów jakości środowiska poza działką, na której jest prowadzona działalność, w zakresie hałasu, zanieczyszczeń powietrza, zanieczyszczenia gleby oraz emisji pól elektromagnetycznych;
- 2) lokalizacji przedsięwzięć mogących zawsze znacząco i potencjalnie znacząco oddziaływać na środowisko z wyjątkiem obiektów infrastruktury technicznej oraz inwestycji celu publicznego;
- 3) odprowadzania nieoczyszczonych ścieków bytowych, komunalnych, przemysłowych bezpośrednio do gruntu;
- 4) lokalizacji zakładów stwarzających zagrożenie dla życia lub zdrowia ludzi, a w szczególności zagrożenie wystąpienia poważnych awarii.
- 5) chowu i hodowli zwierząt w systemie rusztowym, bezściółkowym.

2. Nakaz na terenie objętym planem miejscowym:

- 1) ochrony powierzchni ziemi, powietrza i wód, zgodnie z przepisami odrębnymi;
- 2) gromadzenia i zagospodarowania odpadów zgodnie z regulaminem utrzymania czystości i porządku na terenie miasta Kalisza oraz przepisami odrębnymi;
- 3) ogrzewania budynków ze źródeł energii cieplnej wykorzystujących paliwa dopuszczone do stosowania w obowiązujących przepisach odrębnych, w tym odnawialnych źródeł energii - fotowoltaiki, zgodnie z przepisami odrębnymi;
- 4) stosowania w prowadzonej działalności gospodarczej urządzeń, rozwiązań technicznych i technologii zapewniających zachowanie dopuszczalnych przepisami odrębnymi poziomów emisji zanieczyszczeń do atmosfery.

3. W zakresie kształtowania komfortu akustycznego w środowisku ustala się, nakaz dotrzymania dopuszczalnych poziomów hałasu na terenach podlegających ochronie akustycznej, zgodnie z przepisami odrębnymi, tj: dla terenów oznaczonych symbolem RZM jak dla terenów zabudowy zagrodowej;

§ 7. Zasady ochrony dziedzictwa kulturowego i zabytków, w tym krajobrazów kulturowych, oraz dóbr kultury współczesnej. W zakresie zasad ochrony dziedzictwa kulturowego i zabytków, w tym krajobrazów kulturowych oraz dóbr kultury współczesnej nie podejmuje się ustaleń.

§ 8. Wymagania wynikające z potrzeb kształtowania przestrzeni publicznych. W zakresie wymagań wynikających z potrzeb kształtowania przestrzeni publicznych nie podejmuje się ustaleń.

§ 9. Granice i sposoby zagospodarowania terenów lub obiektów podlegających ochronie, ustalonych na podstawie przepisów odrębnych. Nie występują granice i sposoby zagospodarowania terenów lub obiektów podlegających ochronie, na podstawie odrębnych przepisów, terenów górniczych, a także obszarów osuwania się mas ziemnych, krajobrazów priorytetowych określonych w audycie krajobrazowym oraz w planach zagospodarowania przestrzennego województwa, w związku z czym nie podejmuje się ustaleń w tym zakresie.

§ 10. Szczegółowe zasady i warunki scalania i podziału nieruchomości

1. Nie wyznacza się granic obszarów wymagających przeprowadzenia scaleń i podziałów nieruchomości.
2. W zakresie szczegółowych zasad i warunków scalenia i podziału nieruchomości nie podejmuje się ustaleń zgodnie z przepisami odrębnymi.

§ 11. Zasady modernizacji, rozbudowy i budowy systemów komunikacji i infrastruktury technicznej:

1. W zakresie zasad modernizacji, rozbudowy i budowy systemów komunikacji ustala się:

- 1) obsługę komunikacyjną obszaru objętego planem miejscowym z dróg publicznych położonych poza terenem opracowania planu;
- 2) dopuszcza się realizację i utrzymanie niewyznaczonych na rysunku planu dojazdów;
- 3) obowiązek zapewnienia miejsc postojowych na własnej działce w granicach terenu, na którym zlokalizowana jest planowana inwestycja, w łącznej liczbie nie mniejszej niż 1,5 miejsca postojowego na 1 lokal mieszkalny;
- 4) ustala się minimalną liczbę miejsc postojowych dla pojazdów zaopatrzonych w kartę parkingową, poza drogami publicznymi oraz strefami ruchu, w liczbie: 1 stanowisko - jeżeli liczba miejsc postojowych wynosi od 6 do 15;

2. W zakresie zasad modernizacji, rozbudowy i budowy infrastruktury technicznej:

- 1) ustala się obsługę obszaru w zakresie infrastruktury technicznej z sieci istniejących i projektowanych;
- 2) dopuszcza się realizację nowych sieci infrastruktury technicznej na terenie objętym planem w sytuacji, gdy warunki terenowe, techniczne lub przesłanki ekonomiczne nie pozwalają na ich przeprowadzenie w granicach dróg publicznych, położonych poza granicami planu.
- 3) w zakresie **zaopatrzenia w wodę** ustala się:
 - a) zaopatrzenie w wodę na cele bytowo - gospodarcze, produkcyjne i przeciwpożarowe z urządzeń wodociągowych zgodnie z przepisami odrębnymi;
 - b) przy budowie i rozbudowie sieci wodociągowej należy uwzględnić wymagania w zakresie przeciwpożarowego zaopatrzenia w wodę, zgodnie z przepisami odrębnymi.
 - 4) W zakresie **odprowadzania ścieków ustala się** odprowadzenie ścieków poprzez sieć kanalizacji sanitarnej, przy czym do czasu realizacji kanalizacji sanitarnej dopuszcza się odprowadzenie do szczelnych zbiorników bezodpływowych, zgodnie z przepisami odrębnymi
 - 5) W zakresie **odprowadzania wód opadowych i roztopowych** ustala się odprowadzanie wód opadowych i roztopowych na własny nieutwardzony teren, do dołów chłonnych, do zbiorników retencyjnych lub do sieci kanalizacji deszczowej;
 - 6) W zakresie **zasilania w energię elektryczną** ustala się:
 - a) zasilanie w energię elektryczną z sieci elektroenergetycznej na warunkach określonych w przepisach odrębnych;
 - b) pozyskiwanie energii z odnawialnych źródeł energii o mocy zgodnej z obowiązującymi przepisami, z wyłączeniem siłowni wiatrowych;
 - c) dopuszczenie lokalizacji stacji transformatorowych;
 - 7) W zakresie **telekomunikacji** ustala się:
 - a) zaopatrzenie w łącza telekomunikacyjne z sieci telekomunikacyjnej;
 - b) realizację sieci i urządzeń telekomunikacyjnych zgodnie z przepisami odrębnymi.
 - 8) W zakresie **zaopatrzenia w gaz** ustala się:
 - a) zaopatrzenie w gaz z ogólnodostępnej sieci gazowej;

- b) dopuszcza się zaopatrzenie w gaz z indywidualnych zbiorników na gaz płynny- zgodnie z przepisami odrębnymi;
- c) dopuszczenie budowy i przebudowy sieci gazowych;
- 9) W zakresie **zaopatrzenia w ciepło** ustala się zaopatrzenie z sieci ciepłowniczej lub z indywidualnych, niskoemisyjnych lub bezemisyjnych źródeł ciepła;
- 10) W zakresie **gospodarki odpadami** ustala się odbiór odpadów na zasadach zawartych w przepisach odrębnych.

§ 12. Sposób i termin tymczasowego zagospodarowania, urządzania i użytkowania terenów. W zakresie sposobów i terminu tymczasowego zagospodarowania, urządzania i użytkowania terenów nie podejmuje się ustaleń.

§ 13. Stawki procentowe na podstawie, których ustala się opłatę, o której mowa w art. 36 ust. 4 ustawy. Ustala się wysokość stawki procentowej, służącej naliczeniu jednorazowej opłaty od wzrostu wartości nieruchomości związanej z uchwaleniem planu dla terenu RZM – 30%.

Rozdział 3.

Ustalenia szczegółowe, dotyczące przeznaczenia terenów oraz linii rozgraniczających tereny o różnym przeznaczeniu lub różnych zasadach zagospodarowania, zasad kształtowania zabudowy oraz wskaźników zagospodarowania terenów.

§ 14. Dla terenów oznaczonych na rysunku planu miejscowego symbolami: **RZM1, RZM2** ustala się w zakresie zasad kształtowania zabudowy oraz wskaźników zagospodarowania terenu:

- 1) dopuszczenie lokalizacji:
- a) budynku mieszkalnego w zabudowie zagrodowej,
 - b) budynków inwentarskich i budowli w zabudowie zagrodowej,
 - c) budynków gospodarczych, magazynowych, garaży, wiat, w zabudowie zagrodowej,
 - d) upraw rolnych i ogrodniczych,
 - e) dojeżdż, dojazdów, miejsc do parkowania,
 - f) sieci i urządzeń infrastruktury technicznej;
- 2) maksymalną nadziemną intensywność zabudowy – 0,8;
- 3) minimalną nadziemną intensywność zabudowy – 0,01;
- 4) minimalny udział powierzchni biologicznie czynnej - 30%;
- 5) maksymalny udział powierzchni zabudowy – 40%;
- 6) maksymalna wysokość budynków – 12,0 m;
- 7) maksymalna wysokość pozostałych budowli -15,0 m;
- 8) ukształtowanie połaci dachowych- dachy płaskie lub dachy strome;
- 9) liczbę miejsc parkingowych zgodnie z § 11 ust. 1, pkt 3 i pkt 4.

Rozdział 4.

Przepisy przejściowe i końcowe

§ 16. Wykonanie uchwały powierza się Prezydentowi Miasta Kalisza.

§ 17. Uchwała podlega ogłoszeniu w Dzienniku Urzędowym Województwa Wielkopolskiego.

§ 18. Uchwała wchodzi w życie po upływie 14 dni od dnia jej ogłoszenia w Dzienniku Urzędowym Województwa Wielkopolskiego.

Przewodniczący

Rady Miasta Kalisza

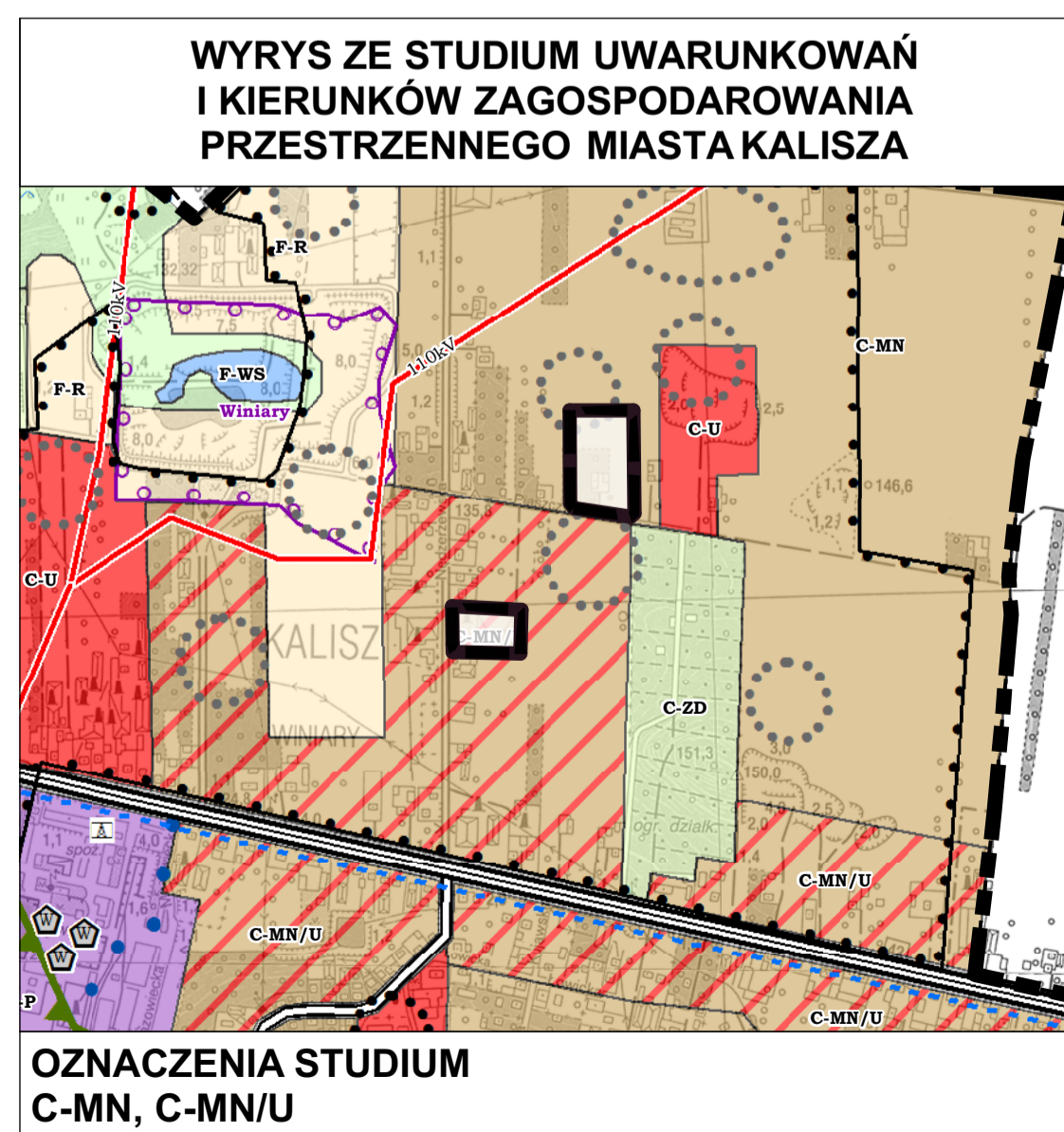
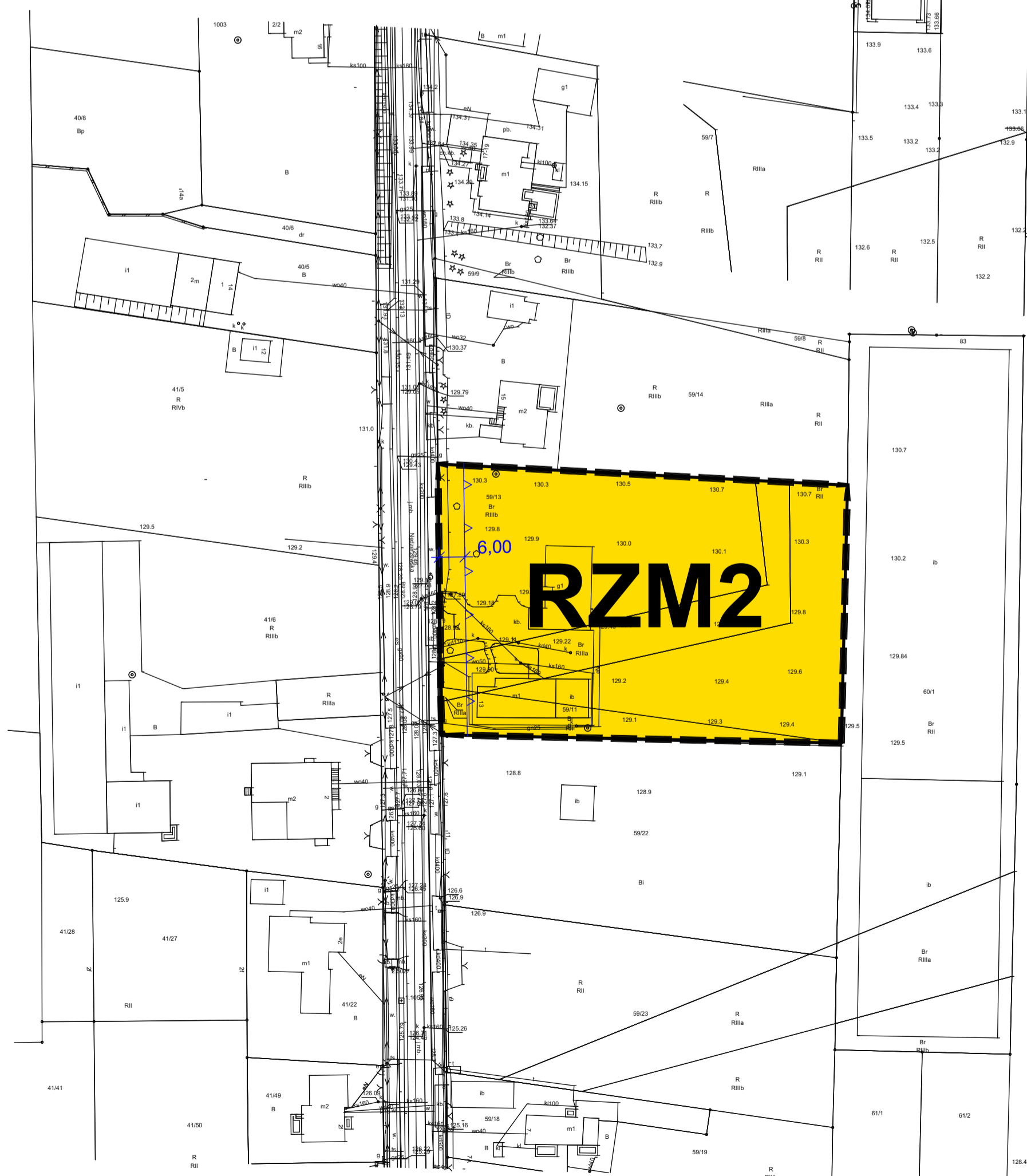
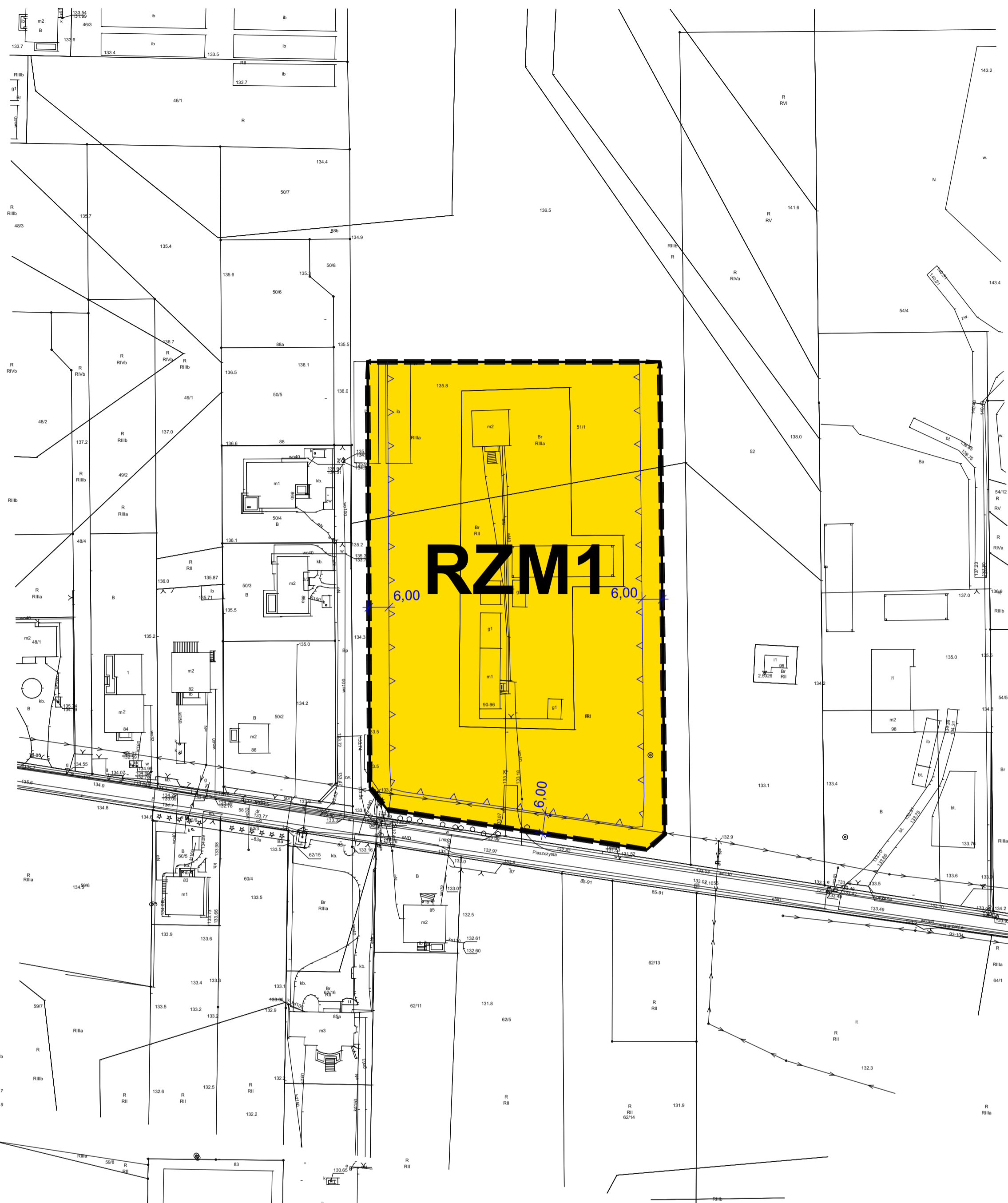
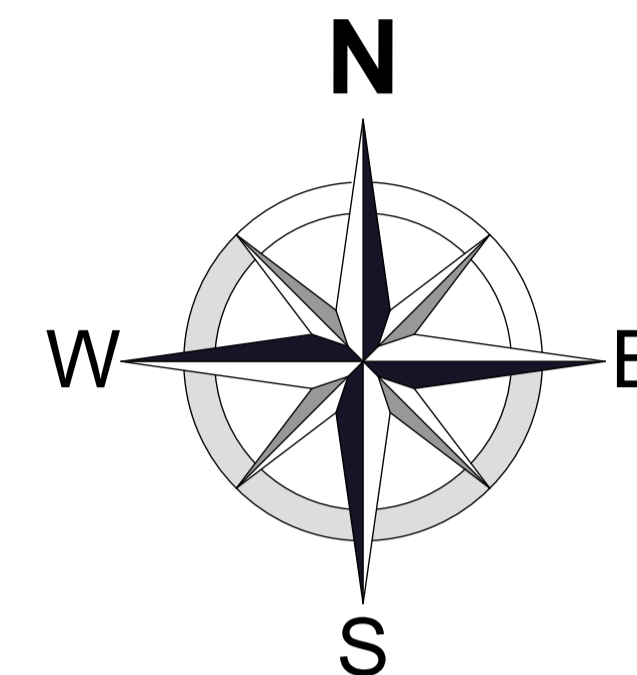
/.../

Sławomir Lasiecki

MIASTO KALISZ

ZMIANA MIEJSCOWEGO PLANU ZAGOSPODAROWANIA PRZESTRZENNEGO PIASZCZYSTA - WIOSENNA

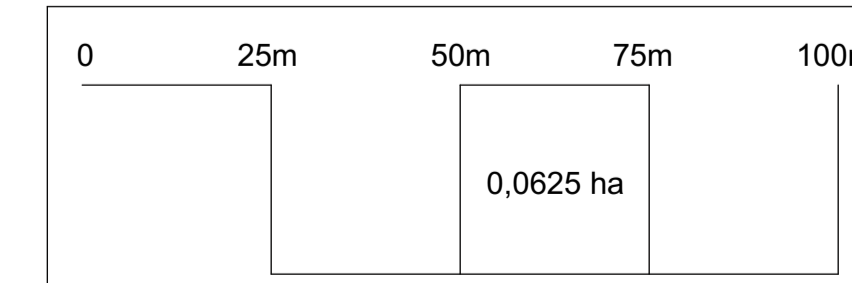
SKALA 1:1000



OBOWIAZUJĄCE USTALENIA PLANU

	Granica obszaru objętego planem miejscowym
	Linie rozgraniczające tereny o różnym przeznaczeniu lub różnych zasadach zagospodarowania
	Nieprzekraczalne linie zabudowy
	RZM Tereny zabudowy zagrodowej

**ZAŁĄCZNIK NR 1 DO UCHWAŁY
NR XIII/184/2025
RADY MIASTA KALISZA
Z DNIA 27 marca 2025 r.
OGŁOSZONEJ W DZIENNIKU URZĘDOWYM
WOJEWÓDZTWA WIELKOPOLSKIEGO
NR _____ POZ. _____**



*Przewodniczący
Rady Miasta Kalisza
/.../
Sławomir Lasiecki*

Rozstrzygnięcie Rady Miasta Kalisza o sposobie rozpatrzenia uwag do projektu zmiany planu.

Na podstawie art. 20 ust. 1 ustawy z dnia 27 marca 2003 roku o planowaniu i zagospodarowaniu przestrzennym (t.j. Dz. U. z 2024 r. poz. 1130 ze zm.) w związku z art. 67 ust. 3 ustawy z dnia 7 lipca 2023 r. o zmianie ustawy o planowaniu i zagospodarowaniu przestrzennym oraz niektórych innych ustaw (Dz. U. z 2023 r., poz. 1688), Rada Miasta Kalisza rozstrzyga co następuje:

§ 1. Projekt zmiany Miejscowego planu zagospodarowania przestrzennego Piaszczysta - Wiosenna został poddany konsultacjom społecznym dniach od 22 stycznia do 21 lutego 2025 r.

§ 2. Formami konsultacji społecznych było zbieranie uwag, spotkanie otwarte wraz z prezentacją projektu oraz ankieta.

§ 3. Do projektu zmiany Miejscowego planu zagospodarowania przestrzennego Piaszczysta - Wiosenna w wyznaczonym terminie nie złożono uwag, nie dostarczono wypełnionych ankiet, a na zorganizowane w dniu 11 lutego 2025 roku nikt nie przybył.

§ 4. Rada Miasta Kalisza nie podejmuje rozstrzygnięć o sposobie rozpatrzenia uwag.

Przewodniczący

Rady Miasta Kalisza

/.../

Sławomir Lasiecki

Załącznik Nr 3 do uchwały Nr XIII/184/2025

Rady Miasta Kalisza

z dnia 27 marca 2025 r.

Rozstrzygnięcie Rady Miasta Kalisza o sposobie realizacji inwestycji z zakresu infrastruktury technicznej, zapisanych w planie miejscowym, które należą do zadań własnych gminy oraz zasadach ich finansowania, zgodnie z przepisami o finansach publicznych.

§ 1. Zmiana Miejscowego planu zagospodarowania przestrzennego Piaszczysta – Wiosenna nie przewiduje inwestycji z zakresu infrastruktury technicznej, które należą do zadań własnych gminy.

§ 2. Rada Miasta Kalisza nie podejmuje rozstrzygnięcia o sposobie realizacji inwestycji z zakresu infrastruktury technicznej, zapisanych w zmianie Miejscowego planu zagospodarowania przestrzennego Piaszczysta – Wiosenna, które należą do zadań własnych gminy oraz zasadach ich finansowania zgodnie z przepisami o finansach publicznych.

Przewodniczący

Rady Miasta Kalisza

/.../

Sławomir Lasiecki

Załącznik Nr 4 do uchwały Nr XIII/184/2025
Rady Miasta Kalisza
z dnia 27 marca 2025 r.

Zalacznik4.gml



Dane przestrzenne, o których mowa w art. 67a ust. 3 i 5 ustawy z dnia 27 marca 2003 r. o planowaniu i zagospodarowaniu przestrzennym (j.t. Dz.U. z 2024 r. poz. 1130 z późn. zm.) ujawnione zostaną po kliknięciu w ikonę

Uzasadnienie

Na podstawie art. 20 ust. 1 ustawy z dnia 27 marca 2003 r. o planowaniu i zagospodarowaniu przestrzennym (t.j. Dz. U. z 2024 r. poz. 1130 ze zm.), zwanej dalej ustawą, przedkładam projekt zmiany Miejscowego planu zagospodarowania przestrzennego Piaszczysta - Wiosenna, celem jego uchwalenia.

Plan miejscowy sporządzony został w następstwie podjęcia Uchwały Nr LXXV/1084/2024 Rady Miasta Kalisza z dnia 25 kwietnia 2024 r. w sprawie przystąpienia do sporządzenia zmiany Miejscowego planu zagospodarowania przestrzennego Piaszczysta - Wiosenna.

Załącznikami do uchwały są:

- 1) rysunek planu miejscowego w skali 1:1000, stanowiący załącznik nr 1 i będący integralną częścią planu miejscowego;
- 2) rozstrzygnięcie Rady Miasta Kalisza o sposobie rozpatrzenia uwag do projektu planu miejscowego, stanowiące załącznik nr 2;
- 3) rozstrzygnięcie Rady Miasta Kalisza o sposobie realizacji inwestycji z zakresu infrastruktury technicznej, zapisanych w planie miejscowym, które należą do zadań własnych gminy oraz zasadach ich finansowania zgodnie z przepisami o finansach publicznych, stanowiące załącznik nr 3;
- 4) dane przestrzenne utworzone dla planu miejscowego, stanowiące załącznik nr 4.

Projekt zmiany planu miejscowego dotyczy gruntów rolnych zabudowanych budynkami mieszkalnymi oraz budynkami produkcyjnymi, usługowymi i gospodarczymi dla rolnictwa. Zmiana „Miejscowego planu zagospodarowania przestrzennego Piaszczysta - Wiosenna”, ustalająca przeznaczenie pod tereny zabudowy zagrodowej, nie narusza ustaleń „Studium uwarunkowań i kierunków zagospodarowania przestrzennego miasta Kalisza”, przyjętego Uchwałą Nr XIV/215/2019 Rady Miasta Kalisza z dnia 26 września 2019 r. Studium dla obszaru opracowania zmiany planu ustala kierunek zagospodarowania pod tereny zabudowy mieszkaniowej oraz tereny zabudowy mieszkaniowej jednorodzinnej i usługowej. Studium dopuszcza przeznaczenie pod zabudowę zagrodową w sporządzanych planach miejscowych dla terenów istniejących gospodarstw, mimo wyznaczenia innych kierunków zagospodarowania w studium.

1. Realizacja wymogów wynikających z art. 1 ust. 2-4 ustawy:

Plan został sporządzony z uwzględnieniem wymogów wynikających z art. 1 ust. 2 ustawy z dnia 27 marca 2003 r. o planowaniu i zagospodarowaniu przestrzennym (Dz. U. z 2024r. poz. 1130 ze zm.), uwzględniając:

- 1) wymagania ładu przestrzennego, w tym urbanistyki i architektury – sporządzony plan miejscowy nie zaburza ładu przestrzennego i wprowadza zasady ochrony i kształtowania ładu przestrzennego poprzez ustalenia zawarte m.in. w §5, oraz w § 14 ustalając zasady kształtowania zabudowy oraz wskaźniki zagospodarowania terenu;
- 2) potrzeby zrównoważonego rozwoju – przyjęcie mpzp na opracowywanym terenie pozwoli na inwestowanie w oparciu o spójną koncepcję urbanistyczną przy jednoczesnym zachowaniu zasad ochrony środowiska, przyrody, krajobrazu oraz dziedzictwa kulturowego. Plan dopuszcza realizację zabudowy zagrodowej po spełnieniu szeregu obostrzeń narzuconych w rozdziale 2 przedmiotowej uchwały.
- 3) walory architektoniczne i krajobrazowe – poprzez ustalenia zawarte m.in. w §5 tekstu uchwały, dotyczące zasad ochrony i kształtowania ładu przestrzennego, w §6 dotyczące zasad ochrony środowiska, przyrody i krajobrazu oraz zasad kształtowania krajobrazu oraz w § 14 ustalając zasady kształtowania zabudowy i wskaźniki zagospodarowania terenu;
- 4) wymagania ochrony środowiska, w tym gospodarowania wodami, ochrony gruntów rolnych i leśnych oraz w zakresie zmniejszenia podatności na zmiany klimatu – sporządzony plan miejscowy określa zasady poprzez ustalenia zawarte w § 6. W odniesieniu do wymogu ochrony złóż kopalin plan miejscowy nie podejmuje ustaleń z uwagi na niewystępowanie złóż kopalin.
- 5) wymagania ochrony dziedzictwa kulturowego i zabytków oraz dóbr kultury współczesnej – sporządzony plan miejscowy nie podejmuje ustaleń w zakresie zasad ochrony dziedzictwa kulturowego i zabytków. Na obszarze objętym planem nie występują dobra kultury współczesnej;
- 6) wymagania ochrony zdrowia oraz bezpieczeństwa ludzi i mienia, a także potrzeby osób ze szczególnymi potrzebami poprzez ustalenia zawarte w m. in. §6 tekstu uchwały dotyczące zasad ochrony środowiska, przyrody i krajobrazu oraz zasad kształtowania krajobrazu, §8 tekstu uchwały - wymagania wynikające z potrzeb

kształtowania przestrzeni publicznych oraz w §11 tekstu uchwały dotyczące zasad modernizacji, rozbudowy i budowy systemów komunikacji i infrastruktury technicznej;

7) walory ekonomiczne przestrzeni poprzez ustalenia zawarte m. in. w §14 tekstu uchwały. Sporządzony plan miejscowy umożliwi racjonalne pod względem ekonomicznym zagospodarowanie terenu;

8) prawa własności poprzez ustalenia zawarte m. in. w §14 tekstu uchwały. W sporządzonym planie miejscowym wzięto pod uwagę wnioski właścicieli gruntów;

9) potrzeby obronności i bezpieczeństwa państwa poprzez ustalenia zawarte m. in. w §11 tekstu uchwały dotyczące zasad modernizacji, rozbudowy i budowy systemów komunikacji i infrastruktury technicznej. Sporządzony plan miejscowy nie narusza potrzeb obronności i bezpieczeństwa państwa;

10) potrzeby interesu publicznego poprzez ustalenia zawarte m. in. w §10 tekstu uchwały dotyczące zasad modernizacji, rozbudowy i budowy systemów komunikacji i infrastruktury technicznej. Sporządzony plan miejscowy nie narusza interesu publicznego dopuszczając urządzenie dojazdów wewnętrznych w celu dostępu do dróg publicznych i zapewnienia ciągłości i spójności systemu komunikacji samochodowej i pieszej;

11) potrzeby w zakresie rozwoju infrastruktury technicznej, w szczególności sieci szerokopasmowych poprzez ustalenia zawarte m. in. w §11 tekstu uchwały dotyczące zasad modernizacji, rozbudowy i budowy systemów komunikacji i infrastruktury technicznej. W planie nie wprowadzono ograniczeń dotyczących inwestycji mających na celu rozwój sieci szerokopasmowej, tak aby inwestycje te mogły być realizowane, zgodnie z przepisami odrębnymi;

12) zapewnienie udziału społeczeństwa w pracach nad projektem planu miejscowego, w tym przy użyciu środków komunikacji elektronicznej – po przystąpieniu do sporządzenia planu miejscowego w prasie miejscowej, na stronie internetowej Urzędu, w Biuletynie Informacji Publicznej, na tablicy ogłoszeń Urzędu Miasta oraz na słupach ogłoszeniowych na terenie miasta Kalisza zawiadomiono o przystąpieniu do sporządzenia planu, a także o możliwości składania wniosków. Projekt planu został poddany konsultacjom społecznym, o czym poinformowano w prasie miejscowej, na stronie internetowej Urzędu, w Biuletynie Informacji Publicznej, na tablicy ogłoszeń Urzędu Miasta oraz na słupach ogłoszeniowych na terenie miasta Kalisza. W trakcie konsultacji społecznych przeprowadzono spotkanie otwarte z prezentacją projektu, została zapewniona także możliwość składania uwag; zarówno wnioski jak i uwagi mogły być składane również przy użyciu środków komunikacji elektronicznej;

13) zachowania jawności i przejrzystości procedur planistycznych – na każdym etapie sporządzania planu miejscowego była zapewniona możliwość zapoznania się z aktami sprawy, w trybie dostępu do informacji publicznej, obwieszczenia dotyczące poszczególnych czynności planistycznych były publikowane w prasie miejscowej, w Biuletynie Informacji Publicznej, na tablicy ogłoszeń Urzędu Miasta oraz na słupach ogłoszeniowych na terenie miasta Kalisza. Wszystkie czynności prowadzone w trakcie procedury sporządzenia projektu planu miejscowego były dokumentowane. Ze spotkań i dyskusji na temat rozwiązań przyjętych w projekcie planu miejscowego były sporządzane protokoły. Cała dokumentacja planistyczna wykonana w trakcie opracowania projektu planu miejscowego zostanie również przekazana do organu nadzorczego wojewody, w celu sprawdzenia poprawności przeprowadzenia procedury opracowania planu miejscowego;

14) potrzeby zapewnienia odpowiedniej ilości i jakości wody, do celów zaopatrzenia ludności – sporządzony plan miejscowy nie wpłynie negatywnie na potrzeby zapewnienia odpowiedniej ilości i jakości wody, do celów zaopatrzenia ludności;

15) potrzeby zapobiegania poważnym awariom i ograniczania ich skutków dla zdrowia ludzkiego i środowiska poprzez ustalenia zawarte m. in. w §6 tekstu uchwały dotyczące zasad ochrony środowiska, przyrody i krajobrazu oraz zasad kształtowania krajobrazu. Sporządzony plan miejscowy wprowadza ograniczenia m.in. co do możliwości lokalizacji zakładów stwarzających zagrożenie dla życia lub zdrowia ludzi, a w szczególności zagrożenie wystąpienia poważnych awarii.

16) potrzeby związane z kształtowaniem rolniczej przestrzeni produkcyjnej i rozwoju produkcji rolniczej – plan nie podejmuje ustaleń.

Ustalając przeznaczenie terenu oraz określając sposób zagospodarowania i korzystania z terenu, wyważono interes publiczny i interesy prywatne, w tym zgłaszane w postaci wniosków i uwag, zmierzające do ochrony istniejącego stanu zagospodarowania terenu, jak i zmian w zakresie jego zagospodarowania, a także analizy ekonomiczne, środowiskowe i społeczne.

Spełnienie wymogów określonych w art. 1 ust. 3 ustawy, polega na tym, że ustalając przeznaczenie terenu lub określając potencjalny sposób zagospodarowania i korzystania z terenu, organ waży interes publiczny i interesy prywatne, w tym zgłaszane w postaci wniosków i uwag, zmierzające do ochrony istniejącego stanu zagospodarowania terenu, jak i zmian w zakresie jego zagospodarowania, a także analizy ekonomiczne, środowiskowe i społeczne, poprzez poszanowanie prawa własności i istniejącego zagospodarowania przy formułowaniu ustaleń przygotowywanego projektu planu miejscowego. Ponadto na każdym istotnym etapie

sporządzania projektu planu miejscowego zapewniona została możliwość udziału społeczeństwa poprzez umożliwienie składania wniosków i uwag do projektu planu miejscowego oraz udział w spotkaniu otwartym na temat przyjętych rozwiązań. Przedmiotowy projekt planu miejscowego jest zmianą obowiązującego Miejscowego planu zagospodarowania przestrzennego Piaszczysta – Wiosenna uchwalonego 29 października 2020r. Zmiana planu we wskazanym zakresie nie spowoduje wystąpienia nowych uwarunkowań, niż te które zostały przeanalizowane w Prognozie oddziaływania na środowisko ustaleń miejscowego planu zagospodarowania przestrzennego Piaszczysta – Wiosenna, w związku z tym odstąpiono od przeprowadzenia strategicznej oceny oddziaływania na środowisko. Zamiar ten został pozytywnie uzgodniony z Regionalnym Dyrektorem Ochrony Środowiska w Poznaniu (pismem znak WOO-III.410.269.2024.ET.1 z dnia 10.06.2024r.) oraz Państwowym Powiatowym Inspektorem Sanitarnym w Kaliszu (pismem znak: ON.NS.9011.2.305.2024 z dnia 25. 05.202r.). Ponieważ obszar objęty projektem planu miejscowego nie stanowi całości obszaru miasta, szczegółowe analizy dotyczące rozwoju gminy, wyznaczenia obszarów pod rozwój infrastruktury społecznej zostały wykonane na potrzeby studium uwarunkowań i kierunków zagospodarowania przestrzennego gminy.

Spełnienie wymogów określonych w art. 1 ust. 4 ustawy, polega na tym, że w przypadku sytuowania nowej zabudowy, miało miejsce uwzględnienie wymagań ładu przestrzennego, efektywnego gospodarowania przestrzenią oraz walorów ekonomicznych przestrzeni polegające na uwzględnieniu:

- 1) kształtowanie struktur przestrzennych przy uwzględnieniu dążenia do minimalizowania transportochłonności układu przestrzennego – utrzymano istniejący układ drogowy;
- 2) zapewnianie rozwiązań przestrzennych, ułatwiających przemieszczanie się pieszych i rowerzystów – parametry dróg publicznych przylegających do obszaru objętego planem umożliwiają lokalizację chodników i ścieżek rowerowych;
- 3) zaplanowanie lokalizacji zabudowy na obszarze w najwyższym stopniu do tego przygotowanym, z dostępem do sieci komunikacyjnej, wyposażonym w sieci infrastruktury technicznej, adekwatne dla nowej, planowanej zabudowy.
- 4) zaplanowanie lokalizacji zabudowy na obszarze w najwyższym stopniu do tego przygotowanym, z dostępem do sieci komunikacyjnej, wyposażonym w sieci infrastruktury technicznej, adekwatne dla nowej, planowanej zabudowy.

2. Zgodność z wynikami analizy, o której mowa w art. 32 ust. 1, wraz z datą uchwały, o której mowa w art. 32 ust. 2 ustawy:

Rada Miasta Kalisza podjęła uchwałę Nr XXIX/427/2020 z dnia 24 września 2020 r. w sprawie aktualności Studium uwarunkowań i kierunków zagospodarowania przestrzennego miasta Kalisza oraz miejscowych planów zagospodarowania przestrzennego. Po zapoznaniu się z wynikami „Oceny aktualności Studium uwarunkowań i kierunków zagospodarowania przestrzennego oraz miejscowych planów zagospodarowania przestrzennego miasta Kalisza”, Rada Miasta Kalisza stwierdziła, że obowiązujące studium "spełnia wymagania przepisów ustawy o planowaniu i zagospodarowaniu przestrzennym oraz zmian w przepisach prawa mających wpływ na jego zapisy, które wprowadzono w okresie od 01.01.2015 r. do 31.12.2019 r. Studium jest również aktualne w kontekście przyjętych przez Radę Miasta Kalisza i Sejmik Województwa Wielkopolskiego programów".

W dokumencie oceny aktualności brak bezpośrednich odniesień do terenu, przyjęcie procedowanego planu stwarzającego spójną koncepcję urbanistyczną, ułatwi inwestycje w tym rejonie.

3. Wpływ na finanse publiczne, w tym budżet gminy.

Procedowany plan miejscowy nie wprowadza żadnych nowych inwestycji z zakresu komunikacji i infrastruktury technicznej, które należą do zadań własnych miasta, i stanowi jedynie zmianę obowiązującego planu miejscowego. Przedmiotowa zmiana dotyczy terenów prywatnych, o którą wnioskowali właściciele gruntów. W związku z powyższym ustalenia planu miejscowego nie będą miały wpływu na finanse publiczne, w tym budżet miasta.

4. Opis procedury formalno-prawnej wykonanej w ramach procedury określonej w art. 17 ustawy.

Zgodnie z zapisami art. 17 pkt 1 ustawy, po podjęciu uchwały o przystąpieniu do sporządzenia projektu planu miejscowego, w dniu 26 czerwca 2024 roku Prezydent ogłosił o przystąpieniu do sporządzenia projektu zmiany planu miejscowego określając termin na składanie wniosków do dnia 24 lipca 2024 roku. W ogłoszeniu poinformowano także o odstąpieniu od przeprowadzenia strategicznej oceny oddziaływania na środowisko. Do instytucji właściwych do opiniowania i uzgadniania projektu planu miejscowego zostało przesłane zawiadomienie o przystąpieniu do sporządzenia projektu planu miejscowego. W wyniku podjęcia tych czynności wpłynęły wnioski złożone przez instytucje opiniujące/uzgadniające. Po rozpatrzeniu złożonych wniosków, został przygotowany

projekt planu miejscowego zgodnie z ustaleniami obowiązującego studium. Projekt planu miejscowego w pierwszej kolejności został zaopiniowany przez Miejską Komisję Urbanistyczno - Architektoniczną. Następnie po zaopiniowaniu i uzgodnieniu przez instytucje i organy, wymienione w art. 17 pkt 6 ppkt a) i b), Prezydent ogłosił o przeprowadzeniu konsultacji społecznych w sprawie niniejszego projektu. Konsultacje przeprowadzono w dniach od 22 stycznia do 21 lutego 2025 r. Jedną z form konsultacji było zbieranie uwag do projektu planu miejscowego, który został udostępniony w Biuletynie Informacji Publicznej oraz w siedzibie Urzędu Miasta Kalisza. Spotkanie otwarte wraz z prezentacją projektu zorganizowano w dniu 11 lutego 2025r.. W Biuletynie Informacji Publicznej oraz w siedzibie Urzędu Miasta Kalisza udostępniono także ankietę dotyczącą projektu planu miejscowego. W wyznaczonym terminie nie złożono uwag i wypełnionych ankiet do projektu zmiany Miejscowego planu zagospodarowania przestrzennego Piaszczyzna - Wiosenna, a na zorganizowane spotkanie otwarte w dniu 11 lutego 2025 r. nikt nie przybył.

5. Podsumowanie

Obszar objęty projektem uchwały w sprawie zmiany Miejscowego planu zagospodarowania przestrzennego Piaszczyzna - Wiosenna, położony jest we wschodniej części Kalisza, w rejonie ulic Nędzrzewskiej i Piaszczystej. Jego łączna powierzchnia wynosi ok. 1,77 ha.

Obowiązujący obecnie na tym obszarze Miejscowy plan zagospodarowania przestrzennego Piaszczyzna - Wiosenna, przyjęty uchwałą Nr XXXI/445/2020 Rady Miasta Kalisza z dnia 29 października 2020 r., przeznaczają teren pod zabudowę mieszkaniową jednorodzinną. Z wnioskiem o zmianę obowiązującego planu miejscowego dla działek nr 59/11 i 59/13 oraz fragmentu działki nr 51/1 (obr. 152 Winiary) wystąpili właściciele tych nieruchomości. Jak wynikało z ich argumentacji, ustalenie na obszarze ww. nieruchomości funkcji zagrodowej umożliwi podjęcie planowanych inwestycji oraz prowadzenie działalności zgodnie z ich potrzebami.

Ustalenie przeznaczenia pod tereny zabudowy zagrodowej w projekcie zmiany Miejscowego planu zagospodarowania przestrzennego Piaszczyzna - Wiosenna jest zgodna z ustaleniami obowiązującego Studium uwarunkowań i kierunków zagospodarowania przestrzennego miasta Kalisza, a procedura planistyczna sporządzania zmiany planu miejscowego została przeprowadzona zgodnie z obowiązującymi przepisami ustawy. Projekt zmiany planu miejscowego spełnia wymogi merytoryczne i formalne do jego uchwalenia, tym samym podjęcie uchwały jest zasadne.

*Prezydent
Miasta Kalisza
/.../
Krystian Kinastowski*