

**UCHWAŁA NR X/145/2024**  
**RADY MIASTA KALISZA**

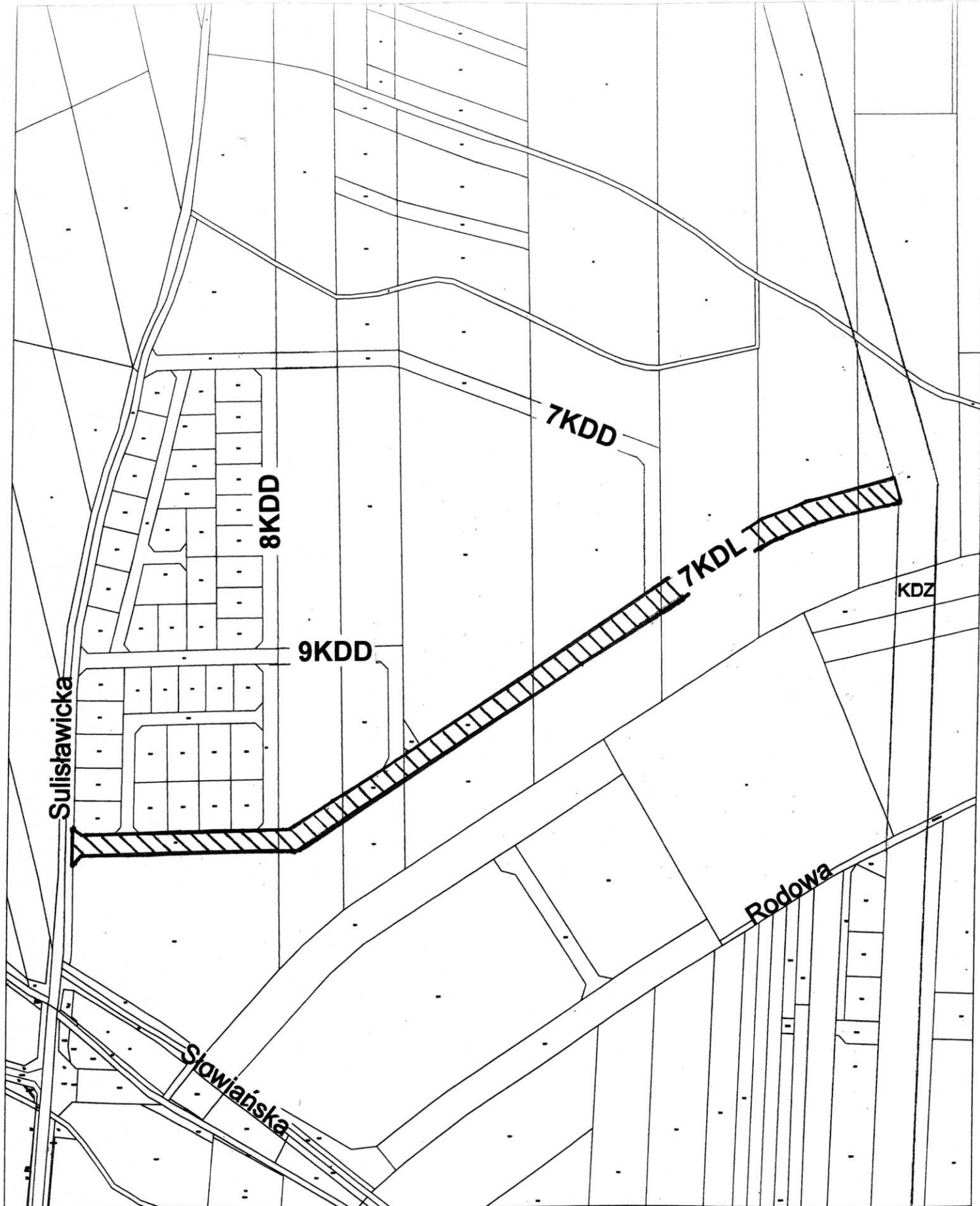
z dnia 19 grudnia 2024 r.

**w sprawie nadania nazw drogom publicznym na terenie miasta Kalisza**

Na podstawie art. 18 ust. 2 pkt 13 ustawy z dnia 8 marca 1990 r. o samorządzie gminnym (Dz. U. z 2024 r. poz. 1465 z późn. zm.) uchwała się, co następuje:

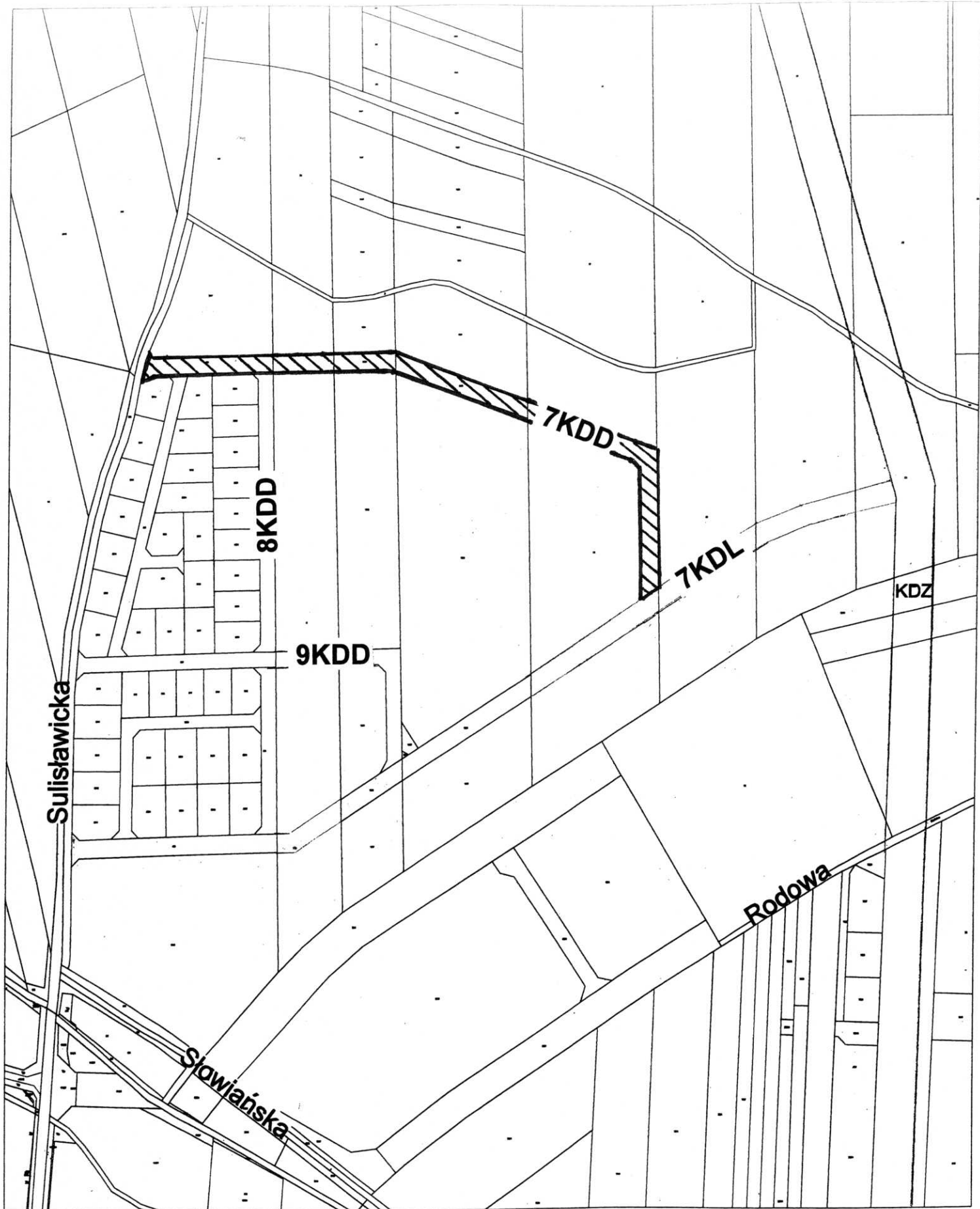
- § 1. 1. Nadaje się nowo wydzielanej drodze publicznej klasy lokalnej, oznaczonej w planie miejscowym jednostką bilansową 7KDL, łączącej ulicę Sulisławicką z projektowaną drogą publiczną klasy zbiorczej, oznaczoną w planie miejscowym jednostką bilansową KDZ, nazwę **ul. Babilońska**. Przebieg drogi przedstawiono na mapie stanowiącej załącznik nr 1 do uchwały.
2. Nadaje się nowo wydzielanej drodze publicznej klasy dojazdowej, oznaczonej w planie miejscowym jednostką bilansową 7KDD, łączącej ulicę Sulisławicką z nowo wydzielaną drogą publiczną klasy lokalnej, oznaczoną w planie miejscowym jednostką bilansową 7KDL, nazwę **ul. Koryncka**. Przebieg drogi przedstawiono na mapie stanowiącej załącznik nr 2 do uchwały.
3. Nadaje się nowo wydzielanej drodze publicznej klasy dojazdowej, oznaczonej w planie miejscowym jednostką bilansową 8KDD, łączącej nowo wydzielane drogi publiczne klasy dojazdowej, oznaczone w planie miejscowym jednostkami bilansowymi 7KDD i 9KDD, nazwę **ul. Dorycka**. Przebieg drogi przedstawiono na mapie stanowiącej załącznik nr 3 do uchwały.
4. Nadaje się nowo wydzielanej drodze publicznej klasy zbiorczej, oznaczonej w planie miejscowym jednostką bilansową 9KDD, łączącej ulicę Sulisławicką z nowo wydzielaną drogą publiczną klasy lokalnej, oznaczoną w planie miejscowym jednostką bilansową 7KDL nazwę **ul. Jońska**. Przebieg drogi przedstawiono na mapie stanowiącej załącznik nr 4 do uchwały.
- § 2. Wykonanie uchwały powierza się Prezydentowi Miasta Kalisza.
- § 3. Uchwała wchodzi w życie po upływie 14 dni od dnia ogłoszenia w Dzienniku Urzędowym Województwa Wielkopolskiego.

*Przewodniczący*  
*Rady Miasta Kalisza*  
*/.../*  
*Sławomir Lasiecki*



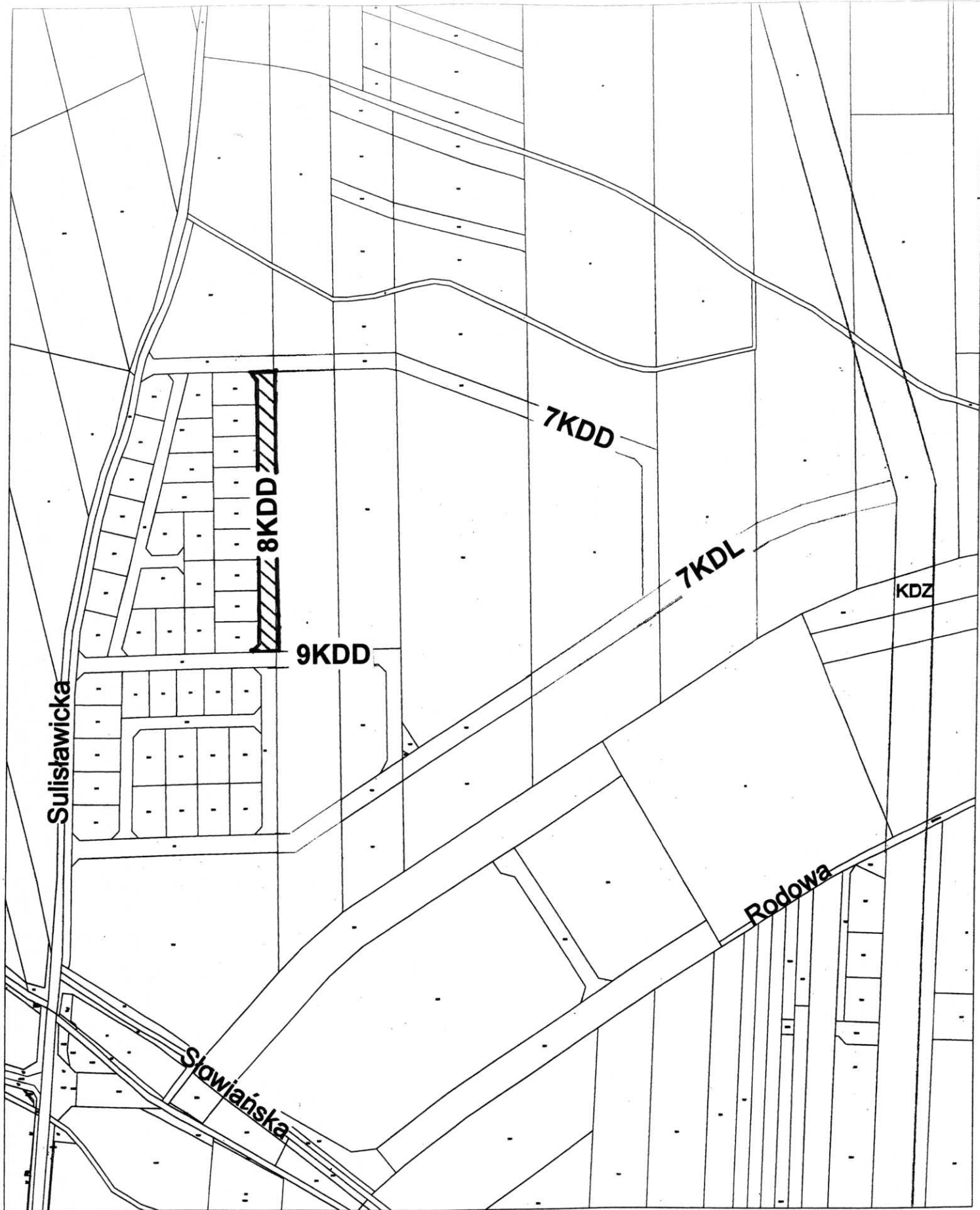
Załącznik nr 1  
do uchwały Nr .....X...../.....145 /2024  
Rady Miasta Kalisza  
z dnia .....19 grudnia..... 2024 r.

*Przewodniczący  
Rady Miasta Kalisza  
/.../  
Sławomir Lasiecki*



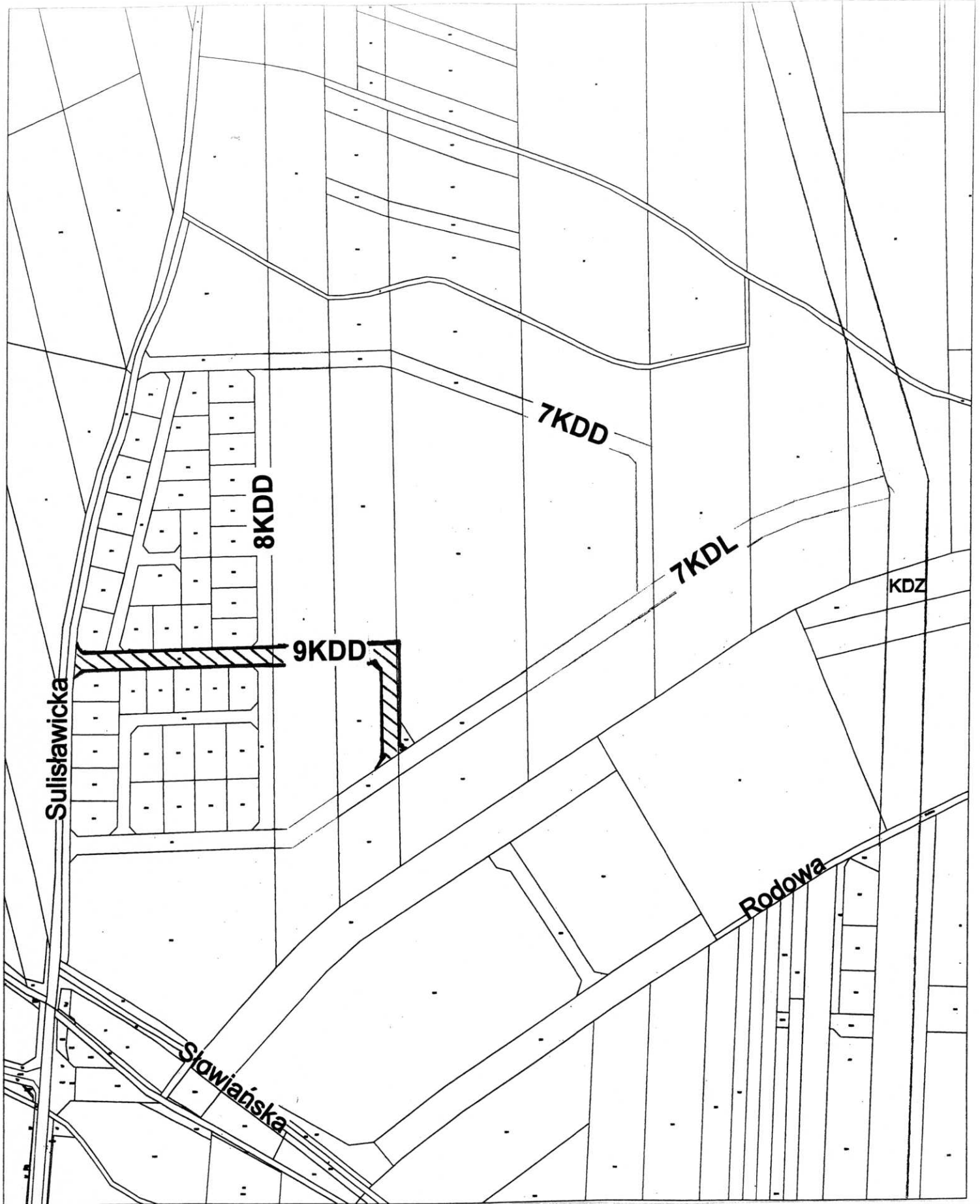
Załącznik nr 2  
do uchwały Nr .....X...../..... 145 /2024  
Rady Miasta Kalisza  
z dnia .....19 grudnia..... 2024 r.

*Przewodniczący  
Rady Miasta Kalisza  
/.../  
Sławomir Lasiecki*



Załącznik nr 3  
do uchwały Nr .....X...../145 /2024  
Rady Miasta Kalisza  
z dnia .....19 grudnia..... 2024 r.

*Przewodniczący  
Rady Miasta Kalisza  
/.../  
Sławomir Lasiecki*



**Załącznik nr 4**  
**do uchwały Nr .....X...../145./2024**  
**Rady Miasta Kalisza**  
**z dnia .....19 grudnia..... 2024 r.**



*Przewodniczący  
Rady Miasta Kalisza  
/.../  
Sławomir Lasiecki*

## Uzasadnienie

Na terenie obrębu 148 Piwonice Kolonia Zachód w wyniku podziałów nieruchomości realizowanych w oparciu o ustalenia „Miejscowego planu zagospodarowania przestrzennego w rejonie ulic: Kmiecia i Torowa”, zatwierdzonego uchwałą nr XVII/262/2019 Rady Miasta Kalisza z dnia 28 listopada 2019 roku (Dz. U. Woj. Wlkp. z 2019 r., poz. 11013) wydzielono nowe drogi publiczne klasy lokalnej i dojazdowej, oznaczone w planie miejscowym symbolami 7KDL, 7KDD, 8KDD i 9KDD. Prezydent Miasta Kalisza wystąpił z inicjatywą nadania nazw drogom publicznym do Rady Osiedla Piwonice pismem z dnia 2 lutego 2024 roku. Uchwałą nr 6/2024 z dnia 25 października 2024 roku w sprawie wyrażenia opinii ws. nazw dla nowych ulic na osiedlu Rada Osiedla Piwonice zaproponowała nazwy „**ul. Babilońska**”, „**ul. Koryncka**”, „**ul. Dorycka**” i „**ul. Jońska**”. Opinią Nr 0012.4.63.2024 z dnia 21 listopada 2024 roku Komisja Prawa, Porządku Publicznego oraz Samorządu Osiedlowego Rady Miasta Kalisza pozytywnie zaopiniowała proponowane nazwy. Nazwy te nawiązują tematycznie do nazw istniejących na terenie osiedla.

**ul. Babilońska** – nazwa pochodzi od starożytnego miasta Babilon położonego w Mezopotamii, nad Eufratem, w pobliżu obecnego miasta Al-Hilla, dawna stolica Babilonii. Pierwsze wzmianki o mieście, które było późniejszym ośrodkiem wysoce rozwiniętej kultury babilońskiej, pochodzą z XXIII w. p. n. e.

**ul. Koryncka** – nazwa pochodzi od istniejącego do dziś dnia starożytnego miasta Korynt, położonego na półwyspie Peloponez. Pierwsze ślady osadnictwa pochodzą z V tysiąclecia p. n. e. Ośrodek klasycznego porządku architektonicznego występującego w architekturze starożytnej Grecji, który rozwinął się jako odmiana porządku jońskiego na przełomie V i IV w. p. n. e.

**ul. Dorycka** – nazwa pochodzi od starożytnego greckiego plemienia Dorów, które przyczyniło się do upadku kultury mykeńskiej. Władalo południową częścią Półwyspu Bałkańskiego od XII w. p. n. e. Ośrodek najstarszego klasycznego porządku architektonicznego występującego w architekturze starożytnej Grecji, datowany na VII w. p. n. e.

**ul. Jońska** – nazwa pochodzi od indoeuropejskiego, protogreckiego plemienia Jonów, które około 2 tysięcy lat p. n. e. zasiedliło środkową i południową Grecję, współtworząc kulturę mykeńską. Ośrodek klasycznego porządku architektonicznego starożytnej Grecji. Powstał w Azji Mniejszej na przełomie VII i VI w. p. n. e. pod wpływem budownictwa ludów Wschodu.

Zgodnie z art. 18 ust. 2 pkt 13 ustawy z dnia 8 marca 1990 roku o samorządzie gminnym do wyłącznej właściwości rady gminy należy podejmowanie uchwał w sprawach (...) nazw ulic i placów będących drogami publicznymi (...) w rozumieniu ustawy z dnia 21 marca 1985 roku o drogach publicznych (Dz. U. z 2024 r. poz. 320 i 1222) (...).

W świetle powyższych faktów podjęcie uchwały jest uzasadnione.

*Prezydent  
Miasta Kalisza  
/.../  
Krystian Kinastowski*