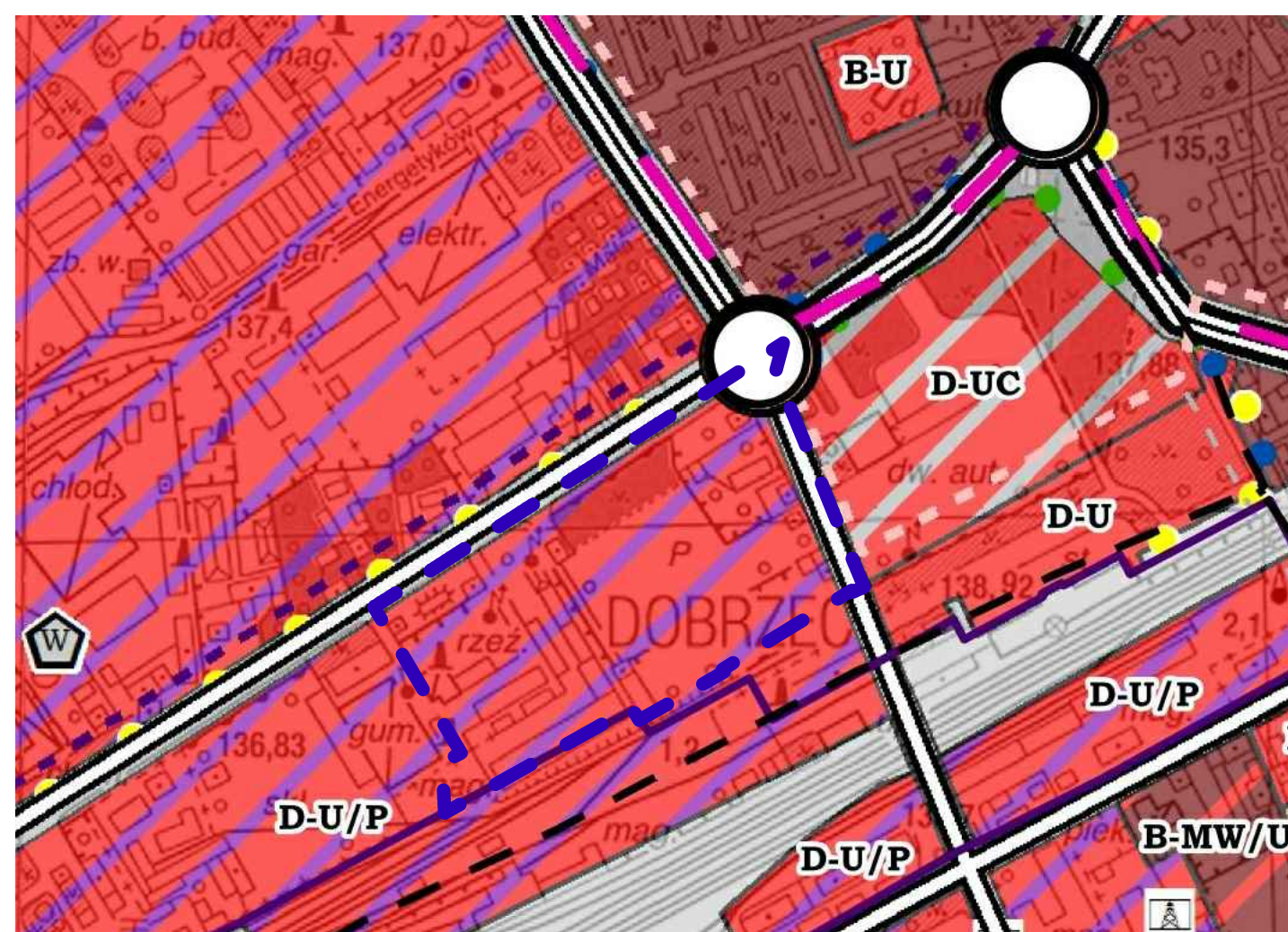


MIEJSCOWY PLAN ZAGOSPODAROWANIA PRZESTRZENNEGO - TERENY PRZYDWORCOWE III - CZĘŚĆ B

RYSUNEK PLANU

ZAŁĄCZNIK NR 1 DO UCHWAŁY NR LVIII/752/2018 RADY MIASTA KALISZA Z DNIA 27 WRZEŚNIA 2018 R.

WYRYS ZE STUDIUM UWARUNKOWAŃ I KIERUNKÓW ZAGOSPODAROWANIA PRZESTRZENNEGO MIASTA KALISZA
RYSUNEK NR 1: KIERUNKI ZAGOSPODAROWANIA PRZESTRZENNEGO
- UCHWAŁA NR XLVI/566/2017 RADY MIEJSKIEJ KALISZA Z DNIA 30 LISTOPADA 2017 R.



OZNACZENIA

— granice obszaru objętego planem

LEGENDA

— GRANICE OSIEDLI

— PODSTAWOWY UKŁAD KOMUNIKACYJNY

— KD-G - DROGI KLASY GŁÓWNEJ

— KD-Z - DROGI KLASY ZBIORCZEJ

○ WAŻNIEJSZE WĘZŁY DROGOWE

INFRASTRUKTURA TECHNICZNA

☉ UJĘCIA WÓD PODZIEMNYCH POSIADAJĄCE STREFE

☉ OCHRONY BEZPOŚREDNIEJ W GRANICY OBUDOWY STUDNI

☐ STACJE BAZOWE

STREFY FUNKCJONALNE

B - STREFA MIEJSKA

D - STREFA AKTYWNOŚCI GOSPODARCZEJ

KIERUNKI ZAGOSPODAROWANIA PRZESTRZENNEGO W STREFACH

MW - TERENY ZABUDOWY MIESZKANIOWEJ WIELORODZINNEJ

MW/U - TERENY ZABUDOWY MIESZKANIOWEJ WIELORODZINNEJ I USŁUGOWEJ

U - TERENY ZABUDOWY USŁUGOWEJ

UC - TERENY LOKALIZACJI OBIEKTÓW HANDLOWYCH

O POWIERZCHNI SPRZEDAŻY POWYŻEJ 2000 M²

U/P - TERENY ZABUDOWY USŁUGOWO-PRZEMYSŁOWEJ

KD - TERENY KOMUNIKACJI DROGOWEJ

TK - TERENY KOLEJOWE

☐ TERENY ZAMKNIĘTE, PRZEZ KTÓRE PRZEBIEGAJĄ LINIE KOLEJOWE

OCHRONA ŚRODOWISKA I JEGO ZASOBÓW

— GRANICA OBSZARU ZDEGRADOWANEGO

TRASY TURYSTYCZNE

● KALISZ-OPATÓWEK-KALISZ

● KALISZ-DZIELNICE

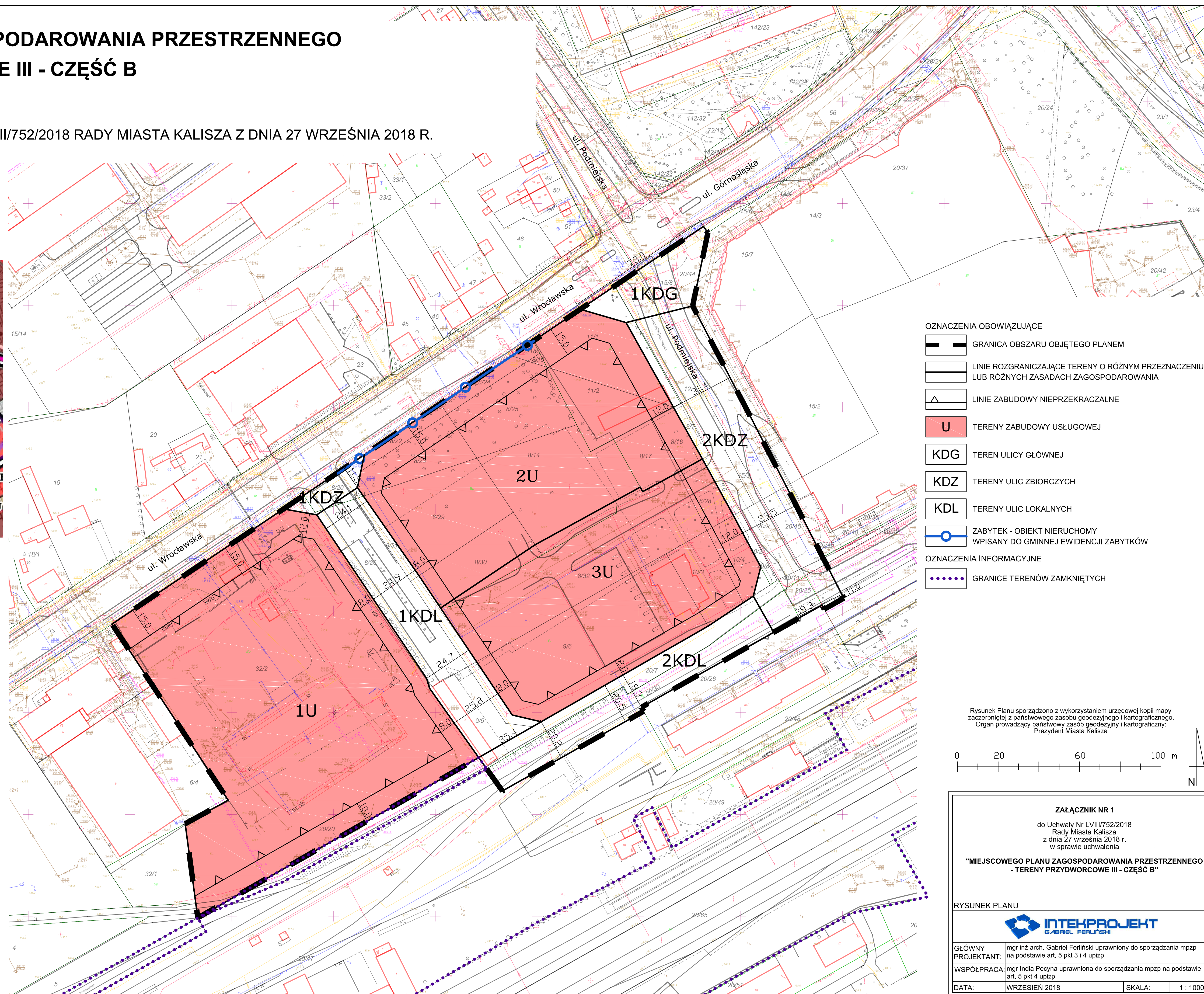
● KALISZ-SZCZUPIORNO-BOCZKÓW-KALISZ

TRASY ROWEROWE

--- TRASA NR 1

--- TRASA NR 3

--- POZOSTAŁE



OZNACZENIA OBOWIĄZUJĄCE

— GRANICA OBSZARU OBJĘTEGO PLANEM

— LINIE ROZGRANICZAJĄCE TERENY O RÓŻNYM PRZEZNACZENIU LUB RÓŻNYCH ZASADACH ZAGOSPODAROWANIA

△ LINIE ZABUDOWY NIEPRZEKACZALNE

U TERENY ZABUDOWY USŁUGOWEJ

KDG TEREN ULICY GŁÓWNEJ

KDZ TERENY ULIC ZBIORCZYCH

KDL TERENY ULIC LOKALNYCH


○ ZABYTEK - OBIEKT NIERUCHOMY

WPISANY DO GMINNEJ EWIDENCJI ZABYTKÓW

OZNACZENIA INFORMACYJNE

● GRANICE TERENÓW ZAMKNIĘTYCH

Rysunek Planu sporządzono z wykorzystaniem urzędowej kopii mapy
zarchiwizowanej z państwowego zasobu geodezyjnego i kartograficznego.
Organ prowadzący państwowy zasób geodezyjny i kartograficzny:
Prezydent Miasta Kalisz



ZAŁĄCZNIK NR 1

do Uchwały Nr LVIII/752/2018

Rady Miasta Kalisz

z dnia 27 września 2018 r.

w sprawie uchwalenia

"MIEJSCOWEGO PLANU ZAGOSPODAROWANIA PRZESTRZENNEGO
- TERENY PRZYDWORCOWE III - CZĘŚĆ B"

RYSUNEK PLANU



GŁÓWNY PROJEKTANT:	mgr inż arch. Gabriel Ferliński uprawniony do sporządzania mppz na podstawie art. 5 pkt 3 i 4 upizp
WSPÓŁPRACOWNIK:	mgr India Pecyna uprawniona do sporządzania mppz na podstawie art. 5 pkt 4 upizp
DATA:	WRZEŚIEŃ 2018
SKALA:	1 : 1000