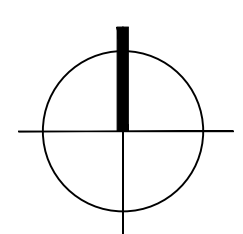


MIEJSCOWY PLAN ZAGOSPODAROWANIA PRZESTRZENNEGO WYODRĘBNIONYCH OBSZARÓW W REJONIE SULISŁAWIC

ZAŁĄCZNIK NR 1 -
do uchwały nr LVIII/750/2018
Rady Miasta Kalisza
z dnia 27 września 2018 r.

RYСУNEK PLANU - ARKUSZ 1
SKALA 1: 1000



OZNACZENIA DO RYSUNKU PLANU:

- GRANICA TERENU OBJĘTEGO PLANEM
 - - - LINIA ROZGRANICZAJĄCA TERENY O RÓŻNYM PRZEZNACZENIU LUB RÓŻNYCH ZASADACH ZAGOSPODAROWANIA
 - - - NIEPRZEKRACZALNA LINIA ZABUDOWY
 - ▲ OBOWIĄZUJĄCA LINIA ZABUDOWY WYMIARY
 - MN SYMBOLE TERENÓW ELEMENTARNYCH
 - MN TEREN ZABUDOWY MIESZKANIOWEJ JEDNORODZINNEJ
 - MN/U TEREN ZABUDOWY MIESZKANIOWEJ JEDNORODZINNEJ I USŁUGOWEJ
 - U TEREN ZABUDOWY USŁUGOWEJ
 - R TEREN ROLNICZY
 - ZP TEREN ZIELENI URZĄDZONEJ
 - ZL TEREN LASU
 - KS TEREN OBSŁUGI KOMUNIKACJI
 - IT TEREN INFRASTRUKTURY TECHNICZNEJ
- KOMUNIKACJA:
- KDZ TEREN DRÓG PUBLICZNYCH - ZBIORCZYCH
 - KDL TEREN DRÓG PUBLICZNYCH - LOKALNYCH
 - KDD TEREN DRÓG PUBLICZNYCH - DOJAZDOWYCH
 - KDW TEREN DRÓG WEWNĘTRZNYCH
 - KDXs TEREN DRÓG PUBLICZNYCH - BRZOZI PIESZE

TERENY OCHRONNE:

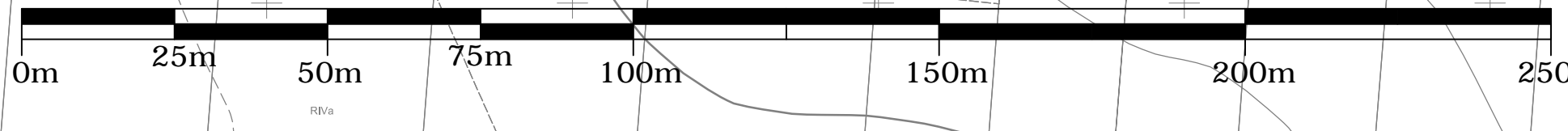
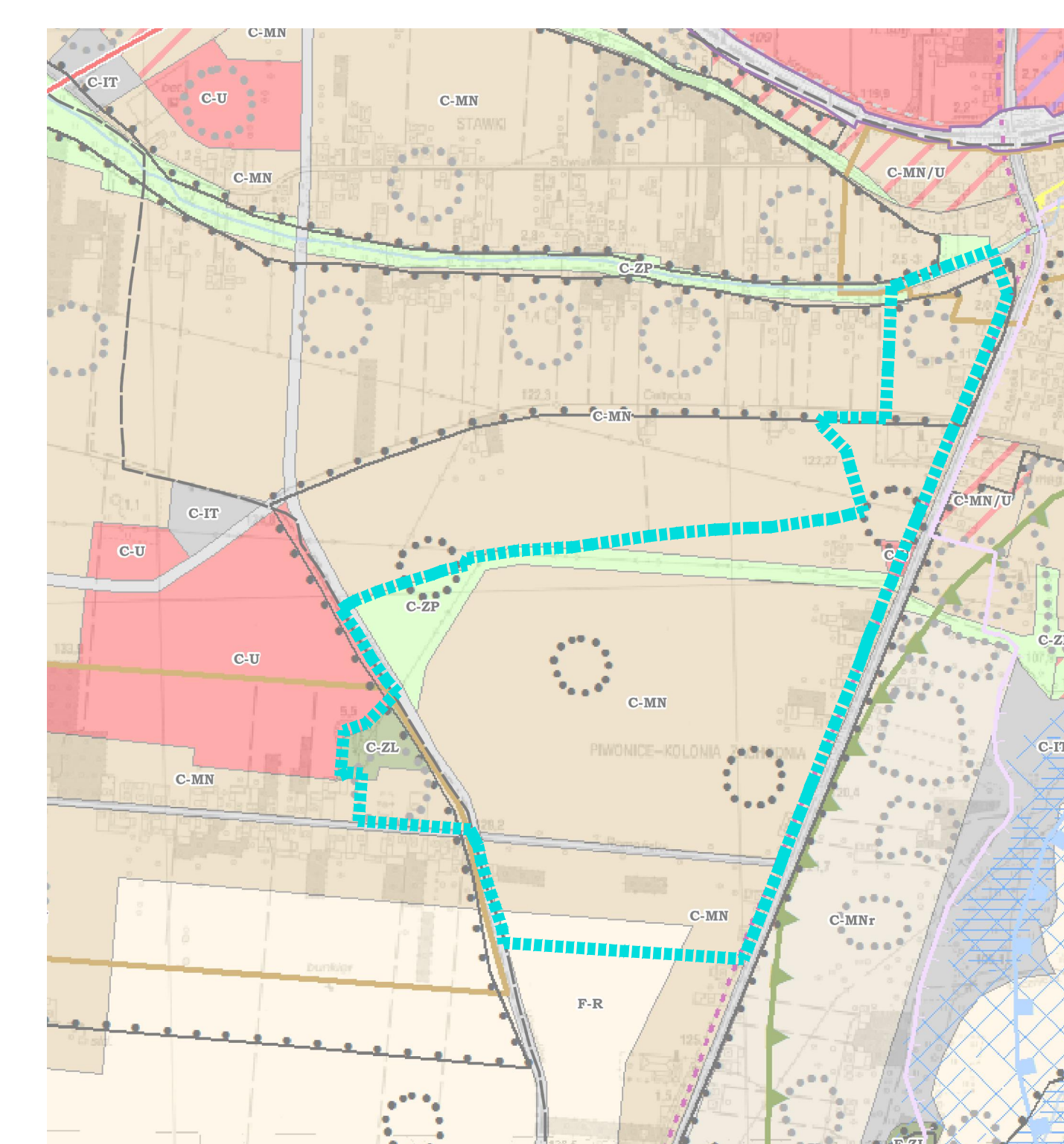
- - - NAWIETRZNA LINIA ELEKTROENERGETYCZNA ŚREDNIEGO NAPIĘCIA
- ▨ PAS TECHNOLOGICZNY NAWIETRZNYCH LINII ELEKTROENERGETYCZNYCH ŚREDNIEGO NAPIĘCIA
- SIĘĆ WODOCIĄGOWA D600 I D800
- ▨ PAS TECHNOLOGICZNY SIĘCI WODOCIĄGOWYCH D600 I D800
- + ZESPÓŁ STANOWISK ARCHEOLOGICZNYCH
- STANOWISKO ARCHEOLOGICZNE
- STANOWISKO ARCHEOLOGICZNE W ZESPOLE
- ▭ GRANICA UKŁADU RURALISTYCZNEGO DAWNEJ WSI PIWONICE

POZOSTAŁE OZNACZENIA:

- ▨ STREFA ZIELENI WYSOKIEJ



WYRYS ZE STUDIUM UWARUNKOWAŃ I KIERUNKÓW ZAGOSPODAROWANIA PRZESTRZENNEGO MIASTA KALISZA (UCHWAŁA NR XLVI/566/2017 RADY MIEJSKIEJ KALISZA Z DNIA 30 LISTOPADA 2017 ROKU) skala 1:10 000



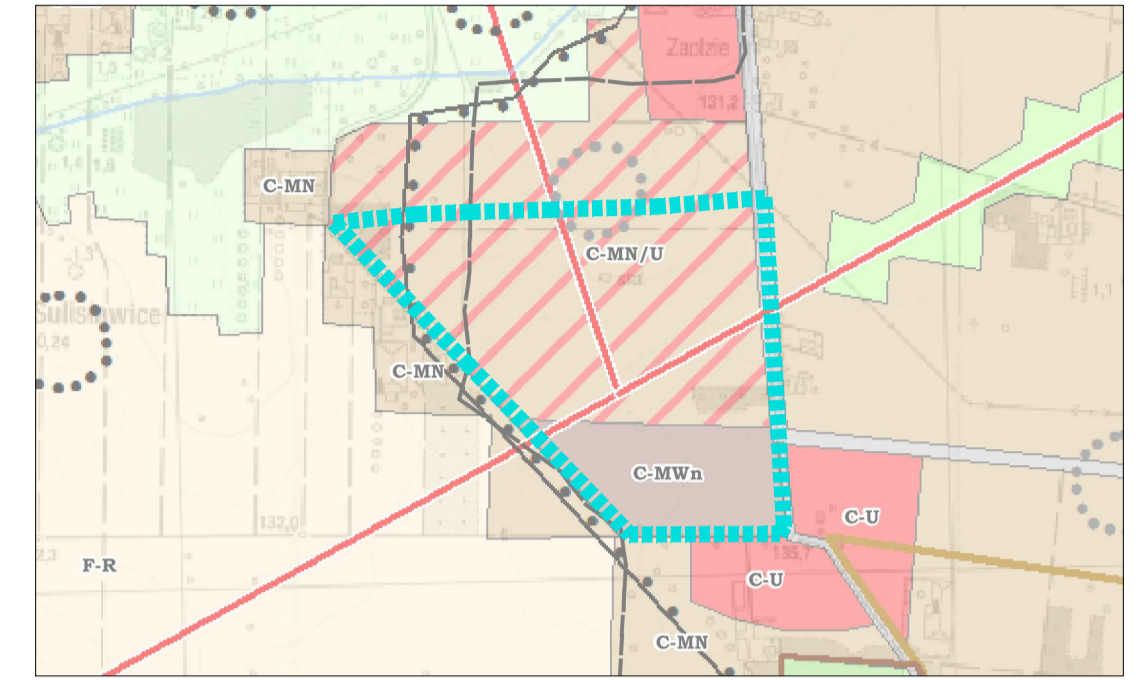
MIEJSCOWY PLAN ZAGOSPODAROWANIA PRZESTRZENNEGO WYODRĘBNIONYCH OBSZARÓW W REJONIE SULISŁAWIC

Z A Ł A C Z N I K N R 1 -
do uchwały nr LVIII/750/2018
Rady Miasta Kalisza
z dnia 27 września 2018 r.

RYСУNEK PLANU ARKUSZ 2
SKALA 1:1000



WYRYS ZE STUDIUM UWARUNKOWAŃ I KIERUNKÓW
ZAGOSPODAROWANIA PRZESTRZENNEGO MIASTA KALISZA
(UCHWAŁA NR XLVI/566/2017 RADY MIEJSKIEJ KALISZA Z DNIA 30
L I S T O P A D A 2 0 1 7 R O K U)
skala 1:10 000



GRANICA TERENU OBJĘTEGO OPRACOWANIEM MPZP

OZNACZENIA DO RYSUNKU PLANU:

- LINIA ROZGRANICZAJĄCA TERENY O RÓŻNYM PRZEZNACZENIU LUB RÓŻNYCH ZASADACH ZAGOSPODAROWANIA
- GRANICA TERENU OBJĘTEGO PLANEM PRZEZNACZENIU LUB RÓŻNYCH ZASADACH ZAGOSPODAROWANIA
- NIEPRZEKRACZALNA LINIA ZABUDOWY
- WYMIARY
- SYMBOLE TERENÓW ELEMENTARNYCH
- TEREN ZABUDOWY MIESZKANIOWEJ WIELORODZINNEJ O NISKIEJ INTENSYWNOŚCI
- TEREN ZABUDOWY MIESZKANIOWEJ JEDNORODZINNEJ Z USŁUGAMI
- TEREN INFRASTRUKTURY TECHNICZNEJ

KOMUNIKACJA:

- TEREN DRÓG PUBLICZNYCH - ZBIORCZYCH
- TEREN DRÓG PUBLICZNYCH - LOKALNYCH
- TEREN DRÓG PUBLICZNYCH - DOJAZDOWYCH

TERENY OCHRONNE:

- NAWIETRZNA LINIA ELEKTROENERGETYCZNA WYSOKIEGO NAPIĘCIA
- PAS TECHNOLOGICZNY NAWIETRZNYCH LINII ENERGETYCZNYCH WYSOKIEGO NAPIĘCIA
- ZESPÓŁ STANOWISK ARCHEOLOGICZNYCH
- STANOWISKO ARCHEOLOGICZNE

OZNACZENIA INFORMACYJNE:

- PRZEBIEG PROJEKTOWANYCH DRÓG PUBLICZNYCH POZA GRANICAMI PLANU