PREZYDENT MIASTA KALISZA
WGM.6840.01.0021.2026.JJ
D2026.09.04135

Prezydent Miasta Kalisza

działając na podstawie art. 38 ust. 1 i 2, art. 39 ust. 1 i 3, art. 40 ust. 1 pkt 1 ustawy z dnia 21 sierpnia 1997r. o gospodarce nieruchomościami (Dz. U. z 2026 r. poz. 399, z późn. zm.) oraz § 13 rozporządzenia Rady Ministrów z dnia 14 września 2004 r. w sprawie sposobu i trybu przeprowadzania przetargów oraz rokowań na zbycie nieruchomości (Dz. U. z 2021r. poz. 2213)

o g ł a s z a

drugi przetarg ustny nieograniczony na sprzedaż prawa własności dwóch odrębnych inwestycyjnych, niezabudowanych nieruchomości gruntowych, stanowiących własność Miasta Kalisza, zapisanych w księdze wieczystej KO1E/00006306/5, **położonych w Rusinowie**, gminie Postomino, powiecie sławieńskim, województwie zachodniopomorskim, **oznaczonych w obrębie 0024 Rusinowo** jako:

1) **działki nr 55/5 i 56/2 o łącznej powierzchni 2,5960 ha**,

2) **działka nr 57/2 o powierzchni 1,7948 ha,**

przeznaczonych pod zabudowę pensjonatową domów wycieczkowych i kempingów.

I. Miejsce i termin przetargu

Przetarg odbędzie się w Urzędzie Miasta Kalisza (62 - 800 Kalisz, Główny Rynek 20), I piętro, sala nr 36 w dniu 15 grudnia 2026 r. o godz. 10.00.

Organizator przetargu zastrzega sobie prawo do zmiany miejsca przeprowadzenia przetargu.

Pierwszy przetarg odbył się w dniu 23 września 2026 r.

II. Dane dotyczące nieruchomości

1. Przedmiotem przetargu jest sprzedaż prawa własności dwóch odrębnych inwestycyjnych, niezabudowanych nieruchomości gruntowych, opisanych na wstępie, stanowiących własność Miasta Kalisza.
2. Nieruchomości położone są w Rusinowie **w odległości około 600 m od plaży Morza Bałtyckiego.** Rusinowo to wieś letniskowo – turystyczna z rozwiniętą ofertą noclegów, domków letniskowych i inwestycji agroturystycznych. Znajduje się na środkowym wybrzeżu Morza Bałtyckiego, pomiędzy znanymi kurortami: Darłowem a Ustką, około 3 km od Jarosławca. W pobliżu znajdują się jeziora Kopań i Wicko. W regionie Rusinowa dostępne są atrakcyjne szlaki rowerowe o zróżnicowanym stopniu trudności, a wśród nich przebiegające przez Rusinowo: żółty szlak rowerowy „Równina sławieńska” oraz czarny szlak rowerowy „Łącznikowy”. Miejscowość otoczona jest pięknymi krajobrazami, z dostępem do szerokiej, piaszczystej plaży idealnej do wypoczynku. Rusinowo oferuje spokojniejszą atmosferę, co przyciąga turystów ceniących wypoczynek w ciszy i otoczeniu natury.
3. Nieruchomości stanowiące przedmiot przetargu mają kształt wieloboku, posiadają dostęp do drogi publicznej – ulicy Wczasowej. Teren porośnięty jest samosiewem wysokiej roślinności trawiastej i krzewiastej.

4. **<u>Nieruchomość oznaczona jako działki nr 55/5 i 56/2:</u>**

a) uzbrojenie:
Działki znajdują się w zasięgu sieci infrastruktury technicznej usytuowanej w ulicy Wczasowej tj. sieci elektroenergetycznej, sieci wodociągowej, natomiast sieć gazowa zlokalizowana jest w rejonie ulic: Wczasowej i Perełkowej. Sieć kanalizacji sanitarnej usytuowana jest w południowej części działki nr 56/2. Ponadto w południowej części działki nr 55/5, na powierzchni około 29 m^2 usytuowana jest część przepompowni ścieków sanitarnych, wybudowanej na sąsiedniej działce nr 55/2. Przez zachodnią część działki nr 55/5 przechodzi napowietrzna linia energetyczna;

b) stan prawny nieruchomości:
Zgodnie z księgą wieczystą nr KO1E/00006306/5, przedmiotowa nieruchomość nie posiada obciążeń, ani nie jest przedmiotem zobowiązań.
- cześć działki nr 55/5 o powierzchni 29 m^2 zabudowana przepompownią ścieków stanowi przedmiot umowy dzierżawy zawartej na czas oznaczony do dnia 31.12.2028r.,
- część działki nr 55/5 o powierzchni 150 m^2 stanowi przedmiot umowy dzierżawy na cele zieleni przydomowej, zawartej na czas nieoznaczony;

c) otoczenie:
Działki nr 55/5 i 56/2 od północy graniczą z drogą gminną – ulicą Wczasową, usytuowaną wzdłuż terenów leśnych, oddzielających teren inwestycji od Morza Bałtyckiego. Od południa bezpośrednio graniczą z Kanałem Głownickim (Głowniczanką), usytuowanym wzdłuż ulicy Perełkowej. Poniżej ulicy Perełkowej i od zachodu rozciąga się zabudowa mieszkaniowa w większości stanowiąca zabudowane działki letniskowe. Teren po wschodniej stronie inwestycji sąsiaduje z działką nr 57/2 stanowiącą przedmiot przetargu o podobnym przeznaczeniu jak omawiana nieruchomość;

d) przeznaczenie:
Zgodnie z uchwałą nr XXXVI/327/13 Rady Gminy Postomino z dnia 8 listopada 2013 r. w sprawie uchwalenia zmiany miejscowego planu zagospodarowania przestrzennego miejscowości Rusinowo pn. „Rusinowo – Zmiana 2012" działki nr 55/5 i 56/2 zostały oznaczone symbolami: A7MTO – tereny zabudowy pensjonatowej domów wycieczkowych i kempingów oraz A10aR – tereny rolnicze;

e) opis użytków:
Zgodnie z wpisem dokonanym w ewidencji gruntów i budynków powiatu sławieńskiego działka nr 55/5 w części pow. 6979 m^2 stanowi użytek oznaczony symbolem ŁIV, w części pow. 5975 m^2 – ŁV. Działka nr 56/2 stanowi w części pow. 6094 m^2 – ŁIV, w części pow. 6912 m^2 – ŁV.

5. **<u>Nieruchomość oznaczona jako działka nr 57/2:</u>**

a) uzbrojenie:
Działka znajduje się w zasięgu sieci infrastruktury technicznej usytuowanych w ulicy Wczasowej tj. sieci elektroenergetycznej, sieci wodociągowej; sieć gazowa zlokalizowana jest w rejonie ulic: Wczasowej i Perełkowej. Natomiast sieć kanalizacji sanitarnej usytuowana jest w południowej części przedmiotowej nieruchomości;

b) stan prawny nieruchomości:
Zgodnie z księgą wieczystą nr KO1E/00006306/5, przedmiotowa nieruchomość nie posiada obciążeń, ani nie jest przedmiotem zobowiązań;

c) otoczenie:
Działka nr 57/2 od północy graniczy z drogą gminną – ulicą Wczasową, usytuowaną wzdłuż terenów leśnych, oddzielających teren inwestycji od Morza Bałtyckiego. Od południa bezpośrednio graniczy z Kanałem Głownickim (Głowniczanką), usytuowanym wzdłuż ulicy Perełkowej. Poniżej ulicy Perełkowej rozciąga się zabudowa mieszkaniowa w większości stanowiąca zabudowane działki letniskowe. Od zachodu działka graniczy z działkami nr 55/5 i 56/2 stanowiącymi przedmiot przetargu o podobnym przeznaczeniu jak omawiana działka. Natomiast od wschodu z terenami niezabudowanymi o podobnym przeznaczeniu jak omawiana nieruchomość;

d) przeznaczenie:

Zgodnie z uchwałą nr XXXVI/327/13 Rady Gminy Postomino z dnia 8 listopada 2013 r. w sprawie uchwalenia zmiany miejscowego planu zagospodarowania przestrzennego miejscowości Rusinowo pn. „Rusinowo – Zmiana 2012" działka nr 57/2 została oznaczona symbolami: A7MTO – tereny zabudowy pensjonatowej domów wycieczkowych i kempingów oraz A10aR – tereny rolnicze;

e) opis użytków:

Zgodnie z wpisem dokonanym w ewidencji gruntów i budynków powiatu sławieńskiego działka nr 57/2 stanowi w części pow. 8144 m^2 – ŁIV, w części pow. 9804 m^2 – ŁV.

6. Z uwagi na objęcie prawie całej powierzchni opisywanych działek miejscowym planem zagospodarowania przestrzennego na cele inne niż rolne, zdecydowana większość powierzchni działek nie stanowi nieruchomości rolnej w rozumieniu ustawy z dnia 11 kwietnia 2003r. o kształtowaniu ustroju rolnego (Dz. U. z 2026r. poz. 941, z późn. zm.). Natomiast odnośnie części powierzchni, dla której plan założył przeznaczenie na cele rolnicze, ze względu na wielkość tej powierzchni, na podstawie art. 1a pkt 1 ppkt b nie stosuje się przepisów powołanej ustawy do nieruchomości rolnych, w których powierzchnia użytków rolnych jest mniejsza niż 0,3 ha.
7. Opisywane grunty są glebami pochodzenia mineralnego i nie podlegają obowiązkowi opłaty z tytułu wyłączenia ich z produkcji rolnej na podstawie ustawy z dnia 3 lutego 1995r. o ochronie gruntów rolnych i leśnych (Dz. U. z 2024 r. poz. 82 z późn. zm.).
8. Przez teren zbywanych nieruchomości mogą przebiegać także inne, niewskazane sieci. Nabywca winien dokonać identyfikacji tych sieci we własnym zakresie, zaś ewentualne ograniczenia, utrudnienia lub koszty mogące wynikać dla Nabywcy z istnienia tych sieci obciążają ryzyko Nabywcy i nie stanowią wady nieruchomości.
9. Niezależnie od podanych wyżej informacji, uczestnicy przetargu przed przystąpieniem do przetargu zobowiązani są do zapoznania się ze stanem faktycznym i prawnym nieruchomości, granicami oraz jej aktualnym sposobem zagospodarowania. Rozpoznanie wszelkich warunków faktycznych i prawnych niezbędnych do realizacji planowanej inwestycji, leży w całości po stronie Nabywcy i stanowi obszar jego ryzyka. Nieruchomość sprzedawana jest na podstawie danych z ewidencji gruntów i budynków Starosty Sławieńskiego oraz księgi wieczystej. Nabywca przejmuje nieruchomość w stanie istniejącym. Ewentualne koszty uporządkowania terenu, okazania granic lub wznowienia punktów granicznych oraz niwelacji terenu, obciążają Nabywcę.
10. Kwestię usunięcia ewentualnych drzew i krzewów z terenu nieruchomości regulują przepisy ustawy z dnia 16 kwietnia 2004 r. o ochronie przyrody (Dz. U. z 2026r. poz. 13 z późn. zm.).

III. Cena wywoławcza i wadium

1. **Nieruchomość oznaczona jako działki nr 55/5 i 56/2 o łącznej powierzchni 2,5960 ha:**
   a) **cena wywoławcza** nieruchomości wynosi brutto **12.792.000,00 zł** (słownie złotych: dwanaście milionów siedemset dziewięćdziesiąt dwa tysiące, 00/100), w tym 23% podatku VAT;
   b) **wadium** w wysokości brutto **639.600,00 zł** (słownie złotych: sześćset trzydzieści dziewięć tysięcy sześćset, 00/100).

2. **Nieruchomość oznaczona jako działka nr 57/2 o powierzchni 1,7948 ha:**
   a) **cena wywoławcza nieruchomości** wynosi brutto **8.856.000,00zł** (słownie złotych: osiem milionów osiemset pięćdziesiąt sześć tysięcy, 00/100), w tym 23% podatku VAT.
   b) **wadium** w wysokości brutto **442.800,00 zł** (słownie złotych: czterysta czterdzieści dwa tysiące osiemset, 00/100).

3. **Warunkiem** przystąpienia do przetargu jest **uiszczenie wadium** w pieniądzu w powyżej określonej wysokości nie później niż **do dnia 9 grudnia 2026 r.**
4. Wadium powinno być wpłacone przelewem na rachunek bankowy Urzędu Miasta Kalisza Główny Rynek 20 prowadzony w ERSTE BANK POLSKA S. A. **nr: 39 1090 1128 0000 0001 5108 9160**; jako termin wniesienia wadium przyjmuje się datę i godzinę wpływu środków na wskazany rachunek bankowy. **W tytule wpłaty wadium należy podać położenie i numer**

działki (np. nieruchomość położona w Rusinowie, działki nr 55/5 i 56/2) oraz dopisać **„Wadium”**, a także podać **imię i nazwisko lub imiona** dla małżeństwa, **nazwę podmiotu** (w przypadku podmiotów innych niż osoby fizyczne).

5. Wniesienie wadium jest równoznaczne z zapoznaniem się przez oferenta z warunkami przetargu, stanem faktycznym i prawnym nieruchomości będących przedmiotem przetargu oraz ich akceptacją. Oznacza ono, iż wpłacający wadium akceptuje warunki przetargu zawarte w ogłoszeniu o przetargu bez zastrzeżeń, a także że zapoznał się z informacją dotyczącą przetwarzania danych osobowych osób fizycznych ujętą w ogłoszeniu o przetargu w związku z udziałem w przetargu.
6. Osobom, które nie wygrały przetargu wadium zostanie zwrócone niezwłocznie na konto podane w oświadczeniu, nie później niż przed upływem 3 dni od dnia zakończenia lub odwołania przetargu. Natomiast wadium wpłacone przez uczestnika, który przetarg wygrał zalicza się na poczet ceny nabycia nieruchomości.
7. O wysokości **postąpienia** decydują uczestnicy przetargu, z tym że postąpienie nie może wynosić mniej niż 1% ceny wywoławczej, z zaokrągleniem w górę do pełnych dziesiątek złotych, tj.:
   a) dla nieruchomości oznaczonej jako **działki nr: 55/5 i 56/2 - 127.920,00 zł** (słownie złotych: sto dwadzieścia siedem tysięcy dziewięćset dwadzieścia, 00/100),
   b) dla nieruchomości oznaczonej jako **działka nr 57/2 - 88.560,00 zł** (słownie złotych: osiemdziesiąt osiem tysięcy pięćset sześćdziesiąt, 00/100).

IV. Warunki udziału w przetargu

1. Przed przystąpieniem do przetargu należy zapoznać się z Regulaminem przetargu, stanowiącym załącznik do zarządzenia Prezydenta Miasta Kalisza w sprawie powołania Komisji Przetargowej i ustalenia Regulaminu przetargu.
2. W przetargu mogą brać udział osoby fizyczne, osoby prawne lub jednostki organizacyjne nieposiadające osobowości prawnej, lecz posiadające zdolność prawną i zdolność do czynności prawnych. Przed przystąpieniem do przetargu konieczne jest okazanie Komisji Przetargowej oryginału dowodu tożsamości przez uczestnika przetargu, a w przypadku:
   1) gdy uczestnika przetargu zastępuje inna osoba, winna ona przedstawić pełnomocnictwo w formie aktu notarialnego;
   2) gdy uczestnikiem przetargu jest osoba pozostająca w związku małżeńskim, winna złożyć pisemne oświadczenie, co do obowiązującego w małżeństwie ustroju małżeńskiego oraz określające majątek (wspólny, osobisty), do którego ma nastąpić nabycie nieruchomości. Jeżeli nabycie nieruchomości ma nastąpić do majątku wspólnego, warunkiem dopuszczenia do przetargu będzie stawiennictwo obojga małżonków na przetargu albo jednego z nich ze stosownym pełnomocnictwem (oryginał) drugiego małżonka, zawierającym zgodę na uczestnictwo w przetargu w celu odpłatnego nabycia nieruchomości;
   3) gdy uczestnikiem przetargu jest podmiot inny niż osoba fizyczna, konieczne jest dodatkowe przedłożenie aktualnego dokumentu (oryginał), z którego wynika upoważnienie do reprezentowania tego podmiotu, a gdy działa pełnomocnik, konieczne jest przedłożenie pełnomocnictwa w formie aktu notarialnego.
3. Osoba będąca cudzoziemcem w rozumieniu ustawy z dnia 24 marca 1920r. o nabywaniu nieruchomości przez cudzoziemców (Dz. U. z 2017r. poz. 2278) zobowiązana jest w dniu zawarcia umowy przeniesienia własności nieruchomości będącej przedmiotem przetargu przedłożyć wydane na zasadach i w sytuacjach przewidzianych ustawą zezwolenie właściwego ministra na nabycie tej nieruchomości, chyba, że zajdą przewidziane powołaną ustawą przesłanki wyłączające wymóg uzyskania takiego zezwolenia.
4. Przetarg jest ważny bez względu na liczbę uczestników, jeżeli przynajmniej jeden uczestnik zaoferował co najmniej jedno postąpienie powyżej ceny wywoławczej.
5. Uczestnik, który przetarg wygrał, związany jest wylicytowaną ceną do upływu terminu zawarcia umowy notarialnej. Cena ta płatna jest w taki sposób, aby środki finansowe znajdowały się na koncie Urzędu Miasta Kalisza nie później niż do dnia zawarcia umowy notarialnej przenoszącej własność.
6. Koszty notarialne, opłaty skarbowe i sądowe obciążają Nabywcę nieruchomości.

V. Skutki uchylenia się od zawarcia umowy sprzedaży

1. Jeżeli osoba ustalona jako Nabywca nieruchomości nie przystąpi bez usprawiedliwienia do zawarcia umowy sprzedaży w miejscu i terminie podanym przez organizatora, organizator przetargu może odstąpić od zawarcia umowy, a wpłacone wadium nie podlega zwrotowi.
2. Nie wyraża się zgody na przelew wierzytelności zawarcia umowy sprzedaży nieruchomości na osoby trzecie, na skutek przeprowadzonego przetargu.

VI. Informacja dotycząca przetwarzania danych osobowych

Administrator danych osobowych.
Administratorem przekazanych danych osobowych będzie Prezydent Miasta Kalisza.
Z Administratorem można skontaktować się: listownie: kierując korespondencję na adres 62-800 Kalisz Główny Rynek 20, e-mailowo: umkalisz@um.kalisz.pl lub telefonicznie: 62 / 765 43 00.
Inspektor ochrony danych.
Administrator wyznaczył Inspektora Ochrony Danych (IOD). Z Inspektorem można skontaktować się w sprawach związanych z przetwarzaniem danych osobowych: listownie: kierując korespondencję na adres 62-800 Kalisz Główny Rynek 20, e-mailowo: iod@um.kalisz.pl lub telefonicznie: 62 / 765 43 56.
Cele i podstawy przetwarzania.
Przekazane dane osobowe będą przetwarzane w celu załatwienia sprawy dotyczącej zbycia nieruchomości w drodze przetargu ustnego nieograniczonego.
Podstawą prawną ich przetwarzania jest:
- art. 6 ust.1 lit. b) RODO zgodnie z którym przetwarzanie danych jest niezbędne do wykonania umowy sprzedaży nieruchomości wchodzącej w skład zasobu Miasta Kalisza /Skarbu Państwa, której stroną jest osoba, której dane dotyczą lub do podjęcia działań na żądanie osoby, której dane dotyczą przed zawarciem takiej umowy;
- art. 6 ust.1 lit. c) RODO - zgodnie z którym przetwarzanie danych jest niezbędne do wypełnienia obowiązku prawnego ciążącego na administratorze wynikającego z przepisów ustawy z dnia 21 sierpnia 1997 r. o gospodarce nieruchomościami oraz uchwały Nr XXXVIII/542/2009 Rady Miejskiej Kalisza z dnia 3 września 2009r. w sprawie zasad gospodarowania nieruchomościami stanowiącymi mienie Kalisza – Miasta na prawach powiatu.

Odbiorcy danych osobowych.
Odbiorcami danych mogą być podmioty uprawnione do ich otrzymania na podstawie przepisów prawa. Dane mogą być udostępnione podmiotom świadczącym usługi wsparcia technicznego systemów informatycznych z których korzysta Administrator przy realizacji zadania do których należą:
- Logotec Enterprise S. A. mający siedzibę we Wrocławiu przy ulicy Aleksandra Ostrowskiego 7, świadczący usługi wsparcia technicznego wykorzystywanego przez administratora Systemu Zarządzania Obiegiem Dokumentów DDM9000 Web Edition;
- Asseco Data System S. A. mający siedzibę w Gdyni przy ulicy Podolskiej 21, świadczący usługi wsparcia technicznego Zintegrowanego Systemu Informatycznego OTAGO wspierającego realizację zadania;
- Systherm Info Sp. z o. o. mający siedzibę w Poznaniu przy ulicy Złotowskiej 27, świadczący usługi wsparcia technicznego systemu informatycznego Geo - Info, wspierającego realizację zadania.

Przechowywanie danych.
Dane osobowe będą przechowywane przez okres niezbędny do osiągnięcia celu w którym zostały zebrane, a następnie, jeśli chodzi o materiały archiwalne, przez czas wynikający z przepisów ustawy z dnia 14 lipca 1983 r. o narodowym zasobie archiwalnym i archiwach i wydanego na jej podstawie rozporządzenie Prezesa Rady Ministrów z dnia 18 stycznia 2011 r. w sprawie instrukcji kancelaryjnej, jednolitych rzeczowych wykazów akt oraz instrukcji w sprawie organizacji i zakresu działania archiwów zakładowych (symbol klasyfikacyjny 6840 kat. archiwalna A).
Prawa osób, których dane dotyczą.
W związku z przetwarzaniem przez Prezydenta Miasta Kalisza danych przysługuje Państwu:
- prawo dostępu do swoich danych oraz otrzymania ich kopii;

- prawo do sprostowania (poprawiania) swoich danych jeżeli są nieprawidłowe oraz ich uzupełnienia;
- prawo do ograniczenia przetwarzania danych;
- prawo do wniesienia sprzeciwu wobec przetwarzania danych;
- prawo do wniesienia skargi do Prezesa Urzędu Ochrony Danych Osobowych.

Szczegółowych informacji na temat przysługujących praw i możliwości skorzystania z nich udziela Inspektor Ochrony Danych.

Informacja o wymogu podania danych.

Podanie danych osobowych jest warunkiem zawarcia umowy. Konsekwencją ich niepodania będzie brak możliwości zbycia nieruchomości wchodzącej w skład zasobu Miasta Kalisza/Skarbu Państwa.

Informacja o zautomatyzowanym podejmowaniu decyzji, w tym o profilowaniu.

Dane nie będą przetwarzane w sposób zautomatyzowany oraz nie będą wykorzystywane do profilowania.

Zastrzega się prawo odwołania przetargu z ważnej przyczyny, informując o tym w formie właściwej do ogłoszenia.

Treść niniejszego ogłoszenia oraz dodatkowe informacje można uzyskać w Wydziale Gospodarowania Mieniem Urzędu Miasta Kalisza, Ratusz III piętro, pokój nr 71, tel. 62/7654376, e-mail: wgm@um.kalisz.pl oraz na stronach internetowych Urzędu Miasta Kalisza /www.kalisz.pl/, w Biuletynie Informacji Publicznej /www.bip.kalisz.pl – w zakładce ogłoszenia sprzedaż dzierżawa nieruchomości/.

Prezydent
Miasta Kalisza
/.../
Krystian Kinastowski

Data wywieszenia: 9 października 2026 roku

Data zdjęcia: 15 grudnia 2026 roku

Mapy poglądowe – dz. 55/5 i 56/2 obr. 0024 Rusinowo

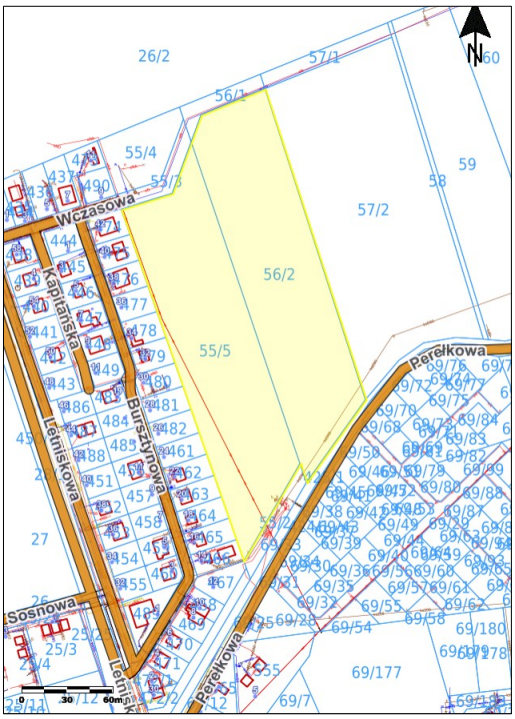

Mapy poglądowe - dz. 57/2 obr. 0024 Rusinowo

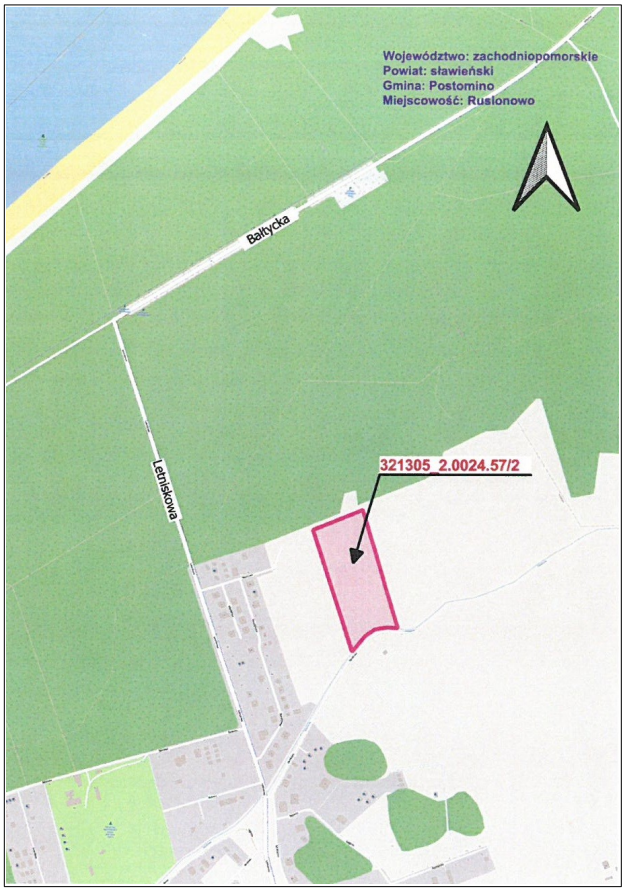

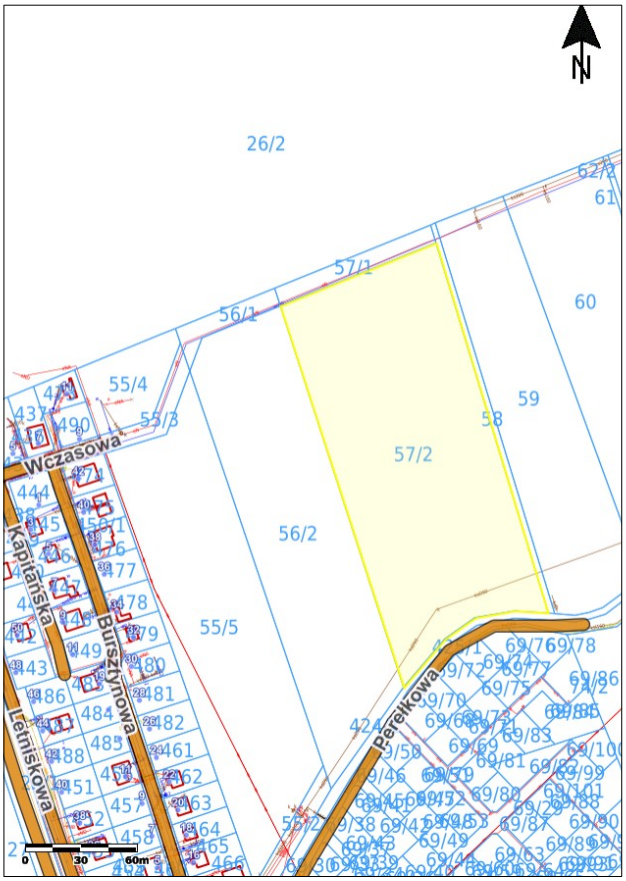

PREZYDENT MIASTA KALISZA
WGM.6840.01.0021.2026.JJ
D2026.09.04137

I N F O R M A C J A

w sprawie ogłoszenia drugiego przetargu ustnego nieograniczonego na sprzedaż prawa własności dwóch odrębnych inwestycyjnych, niezabudowanych nieruchomości gruntowych, stanowiących własność Miasta Kalisza położonych w Rusinowie, gminie Postomino, powiecie sławieńskim, województwie zachodniopomorskim.

Prezydent Miasta Kalisza informuje, że na tablicy ogłoszeń w siedzibie Urzędu Miasta Kalisza, Główny Rynek Nr 20, podano do publicznej wiadomości ogłoszenie o drugim przetargu ustnym nieograniczonym na sprzedaż prawa własności dwóch odrębnych inwestycyjnych, niezabudowanych nieruchomości gruntowych, stanowiących własność Miasta Kalisza, zapisanych w księdze wieczystej KO1E/00006306/5, położonych w Rusinowie, gminie Postomino, powiecie sławieńskim, województwie zachodniopomorskim, oznaczonych w obrębie 0024 Rusinowo jako:

1) **działki nr 55/5 i 56/2 o łącznej powierzchni 2,5960 ha;**
2) **działka nr 57/2 o powierzchni 1,7948 ha,**

przeznaczonych pod zabudowę pensjonatową domów wycieczkowych i kempingów.

Szczegółowe informacje dotyczące przetargu zawarte są w ogłoszeniu, które zostało wywieszone na okres od dnia 9 października 2026 roku do dnia 15 grudnia 2026 roku.

Prezydent
Miasta Kalisza
/.../
Krystian Kinastowski

Data wywieszenia: 9 października 2026 roku

Data zdjęcia: 15 grudnia 2026 roku