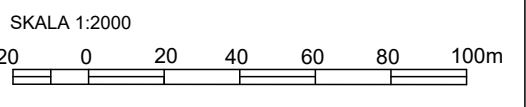


MIEJSCOWY PLAN ZAGOSPODAROWANIA PRZESTRZENNEGO LINII WN 110 kV RELACJI KONIN POŁUDNIE - KALISZ PÓŁNOC ORAZ LINII WN 110 kV RELACJI CEKÓW - KALISZ PIWONICE

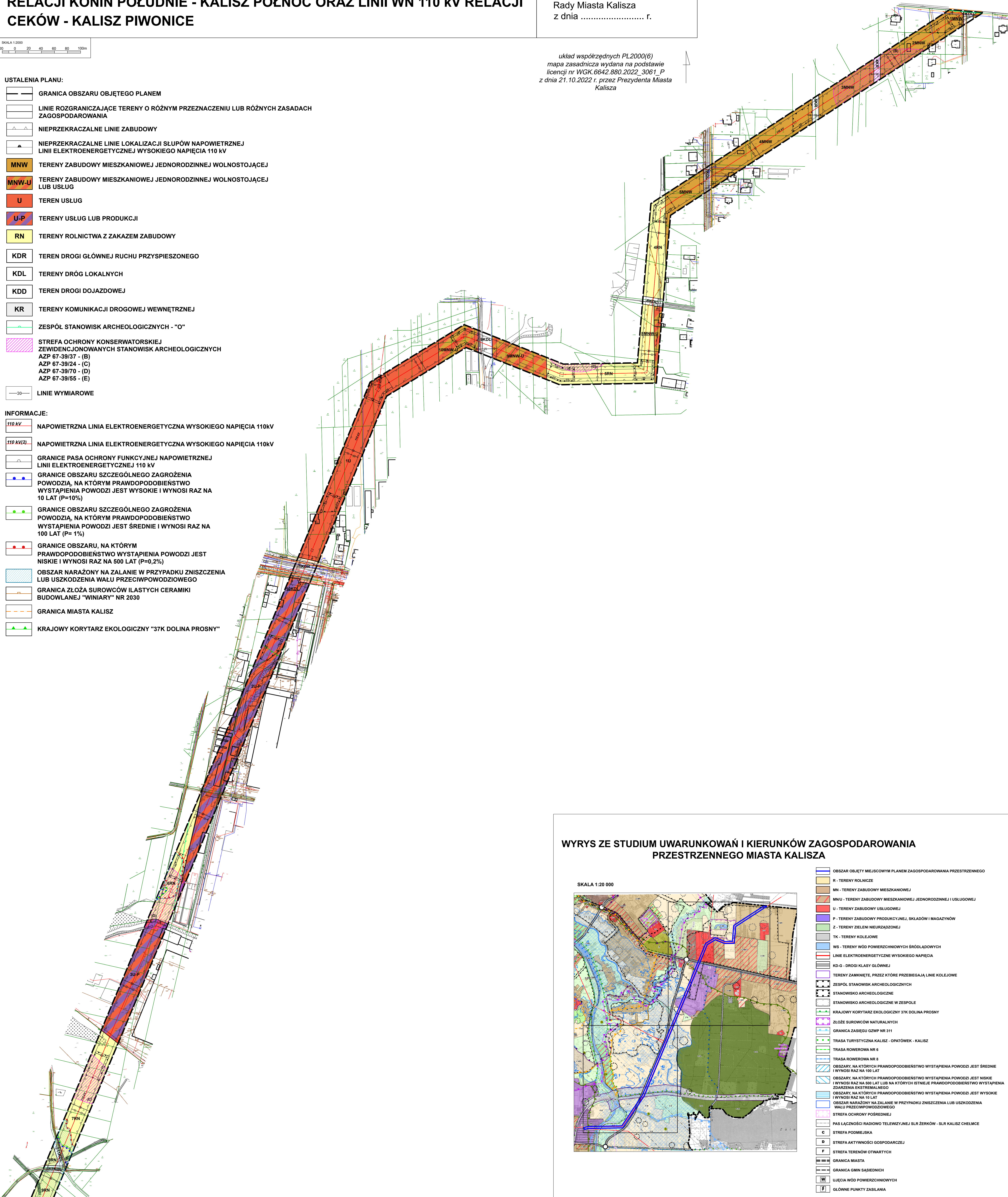
Załącznik nr 2
do Uchwały Nr/...../.....
Rady Miasta Kalisza
z dnia r.



- USTALENIA PLANU:**
- GRANICA OBSZARU OBJĘTEGO PLANEM
 - LINIE ROZGRANICZAJĄCE TERENY O RÓŻNYM PRZEZNACZENIU LUB RÓŻNYCH ZASADACH ZAGOSPODAROWANIA
 - NIEPRZEKRACZALNE LINIE ZABUDOWY
 - NIEPRZEKRACZALNE LINIE LOKALIZACJI SŁUPÓW NAPOWIETRZNEJ LINII ELEKTROENERGETYCZNEJ WYSOKIEGO NAPIĘCIA 110 kV
 - MNW** TERENY ZABUDOWY MIESZKANIOWEJ JEDNORODZINNEJ WOLNOSTOJĄCEJ
 - MNW-U** TERENY ZABUDOWY MIESZKANIOWEJ JEDNORODZINNEJ WOLNOSTOJĄCEJ LUB USŁUG
 - U** TEREN USŁUG
 - U-P** TERENY USŁUG LUB PRODUKCJI
 - RN** TERENY ROLNICTWA Z ZAKAZEM ZABUDOWY
 - KDR** TEREN DROGI GŁÓWNEJ RUCHU PRZYSPIESZONEGO
 - KDL** TERENY DRÓG LOKALNYCH
 - KDD** TEREN DROGI DOJAZDOWEJ
 - KR** TERENY KOMUNIKACJI DROGOWEJ WEWNĘTRZNEJ
 - ZESPÓŁ STANOWISK ARCHEOLOGICZNYCH - "O"
 - STREFA OCHRONY KONSERWATORSKIEJ ZE WIDENIOWANYCH STANOWISK ARCHEOLOGICZNYCH
AZP 67-39/37 - (B)
AZP 67-39/24 - (C)
AZP 67-39/70 - (D)
AZP 67-39/55 - (E)
 - LINIE WYMIAROWE

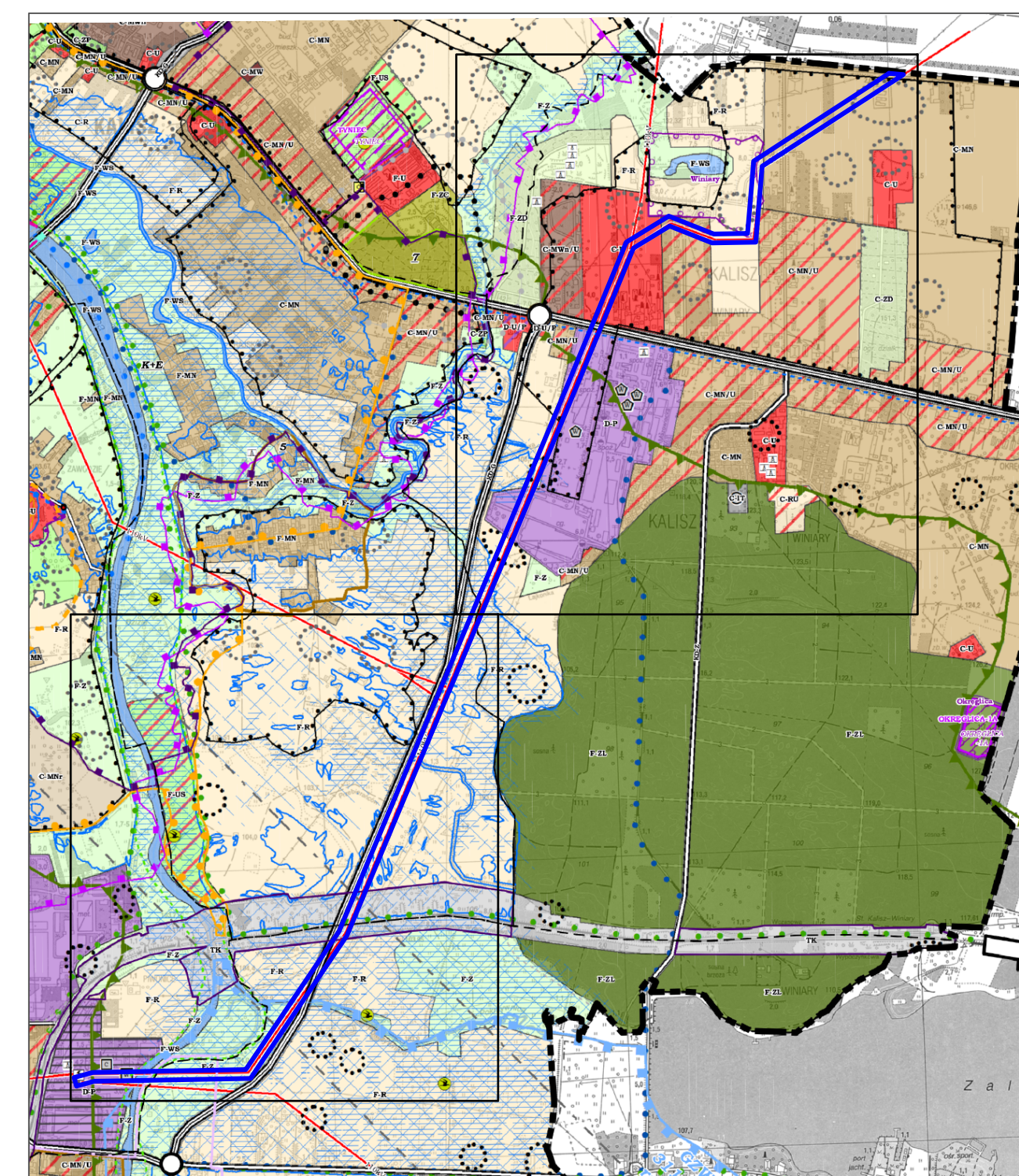
- INFORMACJE:**
- 110 kV** NAPOWIETRZNA LINIA ELEKTROENERGETYCZNA WYSOKIEGO NAPIĘCIA 110kV
 - 110 kV(2)** NAPOWIETRZNA LINIA ELEKTROENERGETYCZNA WYSOKIEGO NAPIĘCIA 110kV
 - GRANICE PASA OCHRONY FUNKCYJNEJ NAPOWIETRZNEJ LINII ELEKTROENERGETYCZNEJ 110 kV
 - GRANICE OBSZARU SZCZEGÓLNEGO ZAGROŻENIA POWODZIĄ, NA KTÓRYM PRAWDOPODOBIENSTWO WYSTĄPIENIA POWODZI JEST WYSOKIE I WYNOŚI RAZ NA 10 LAT (P=10%)
 - GRANICE OBSZARU SZCZEGÓLNEGO ZAGROŻENIA POWODZIĄ, NA KTÓRYM PRAWDOPODOBIENSTWO WYSTĄPIENIA POWODZI JEST ŚREDNIE I WYNOŚI RAZ NA 100 LAT (P= 1%)
 - GRANICE OBSZARU, NA KTÓRYM PRAWDOPODOBIENSTWO WYSTĄPIENIA POWODZI JEST NISKIE I WYNOŚI RAZ NA 500 LAT (P=0,2%)
 - OBSZAR NARAŻONY NA ZALANIE W PRZYPADKU ZNISZCZENIA LUB USZKODZENIA WAŁU PRZECIWPOWODZIOWEGO
 - GRANICA ZŁOŻA SUROWCÓW ILASTYCH CERAMIKI BUDOWLANEJ "WINIARY" NR 2030
 - GRANICA MIASTA KALISZ
 - KRAJOWY KORYTARZ EKOLOGICZNY "37K DOLINA PROSNY"

układ współrzędnych PL2000(6)
mapa zasadnicza wydana na podstawie
licencji nr WGK.6642.880.2022_3061_P
z dnia 21.10.2022 r. przez Prezydenta Miasta
Kalisza



WYRYS ZE STUDIUM UWARUNKOWAŃ I KIERUNKÓW ZAGOSPODAROWANIA PRZESTRZENNEGO MIASTA KALISZA

SKALA 1:20 000



- OBSZAR OBJĘTY MIEJSCOWYM PLANEM ZAGOSPODAROWANIA PRZESTRZENNEGO
- R - TERENY ROLNICZE
- MN - TERENY ZABUDOWY MIESZKANIOWEJ
- MN-U - TERENY ZABUDOWY MIESZKANIOWEJ JEDNORODZINNEJ I USŁUGOWEJ
- U - TERENY ZABUDOWY USŁUGOWEJ
- P - TERENY ZABUDOWY PRODUKCYJNEJ, SKŁADÓW I MAGAZYNÓW
- Z - TERENY ZIELENI NIEURZĄDZONEJ
- TK - TERENY KOLEJOWE
- WS - TERENY WÓD POWIERZCHNIOWYCH ŚRÓDLĄDOWYCH
- LINIE ELEKTROENERGETYCZNE WYSOKIEGO NAPIĘCIA
- KD-G - DROGI KLASY GŁÓWNEJ
- TK - TERENY ZAMKNIĘTE, PRZEZ KTÓRE PRZEBIEGAJĄ LINIE KOLEJOWE
- ZESPÓŁ STANOWISK ARCHEOLOGICZNYCH
- STANOWISKO ARCHEOLOGICZNE
- STANOWISKO ARCHEOLOGICZNE W ZESPOLE
- KRAJOWY KORYTARZ EKOLOGICZNY 37K DOLINA PROSNY
- ZŁOŻE SUROWCÓW NATURALNYCH
- GRANICA ZASIĘGU GZWP NR 311
- TRASA TURYSTYCZNA KALISZ - OPATÓWEK - KALISZ
- TRASA ROWEROWA NR 6
- TRASA ROWEROWA NR 8
- OBSZARY, NA KTÓRYCH PRAWDOPODOBIENSTWO WYSTĄPIENIA POWODZI JEST ŚREDNIE I WYNOŚI RAZ NA 100 LAT
- OBSZARY, NA KTÓRYCH PRAWDOPODOBIENSTWO WYSTĄPIENIA POWODZI JEST NISKIE I WYNOŚI RAZ NA 500 LAT LUB NA KTÓRYCH ISTNIEJE PRAWDOPODOBIENSTWO WYSTĄPIENIA ZDARZENIA EKSTREMALNEGO
- OBSZARY, NA KTÓRYCH PRAWDOPODOBIENSTWO WYSTĄPIENIA POWODZI JEST WYSOKIE I WYNOŚI RAZ NA 10 LAT
- OBSZAR NARAŻONY NA ZALANIE W PRZYPADKU ZNISZCZENIA LUB USZKODZENIA WAŁU PRZECIWPOWODZIOWEGO
- STREFA OCHRONY POSREDNIEJ
- PAS ŁĄCZNOŚCI RADIOWO TELEWIZYJNEJ SLR ŻERKÓW - SLR KALISZ CHELMCE
- STREFA PODMIEJSKA
- STREFA AKTYWNOŚCI GOSPODARCZEJ
- STREFA TERENÓW OTWARTYCH
- GRANICA MIASTA
- GRANICA GMIN SASIEDNICH
- ULĘCIA WÓD POWIERZCHNIOWYCH
- GŁÓWNE PUNKTY ZASILANIA