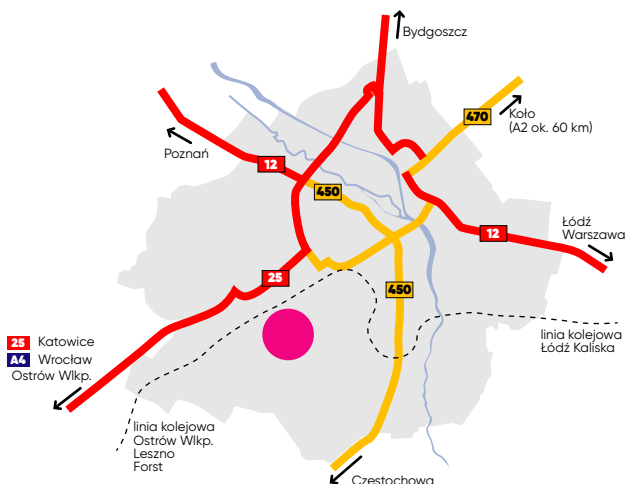


Teren niezabudowany przy ulicy Obozowej 68

Nieruchomość położona w dzielnicy Zagorzynek w sąsiedztwie licznych przedsiębiorstw produkcyjnych i usługowych.

Lokalizacja terenu na planie miasta



POWIERZCHNIA: 1,025 ha

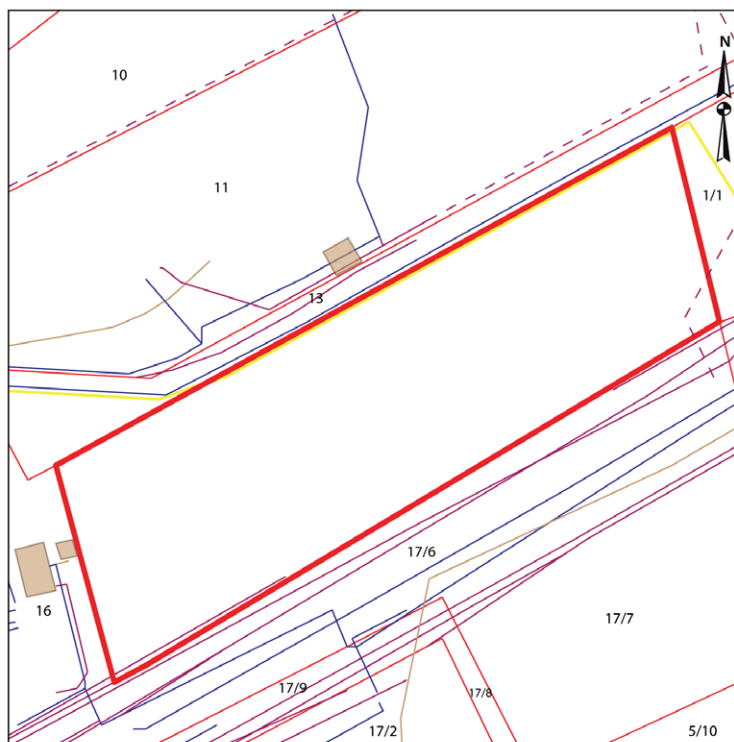
WŁAŚCICIEL: ATO Sp. z o.o. Sp. k

PRZEZNACZENIE TERENU: W Studium uwarunkowań i kierunków zagospodarowania przestrzennego Miasta Kalisza działki przeznaczone są pod teren zabudowy przemysłowo - usługowej.









UZBROJENIE TERENU: Pełny dostęp do sieci komunalnych (energii elektrycznej, gazu, wodno-kanalizacyjnej, telefonicznej) oraz bezpośredni dostęp do drogi publicznej.

OPIS TERENU: Bardzo dobra lokalizacja pod zakład produkcyjny. Teren płaski o kształcie prostokąta (ok. 185 x 55 m). W jednym z narożników działki znajduje się podstacja transformatorowa. Obsługa komunikacyjna terenu z ul. Obozowej i od ulicy Zachodniej.

LOKALIZACJA SZCZEGÓŁOWA



OZNACZENIA

-  istniejące budynki
-  granice działki inwestycyjnej
-  granice innych działek
-  linie elektroenergetyczne napowietrzne
-  linie elektroenergetyczne podziemne
-  sieć wodociągowa
-  sieć kanalizacyjna
-  sieć gazowa

Biuro Obsługi Inwestora, Urząd Miasta Kalisza

ul. Kościuszki 1A, tel. 62 765 43 38 • e-mail: inwestor@um.kalisz.pl