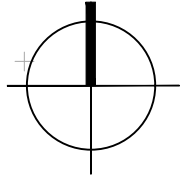


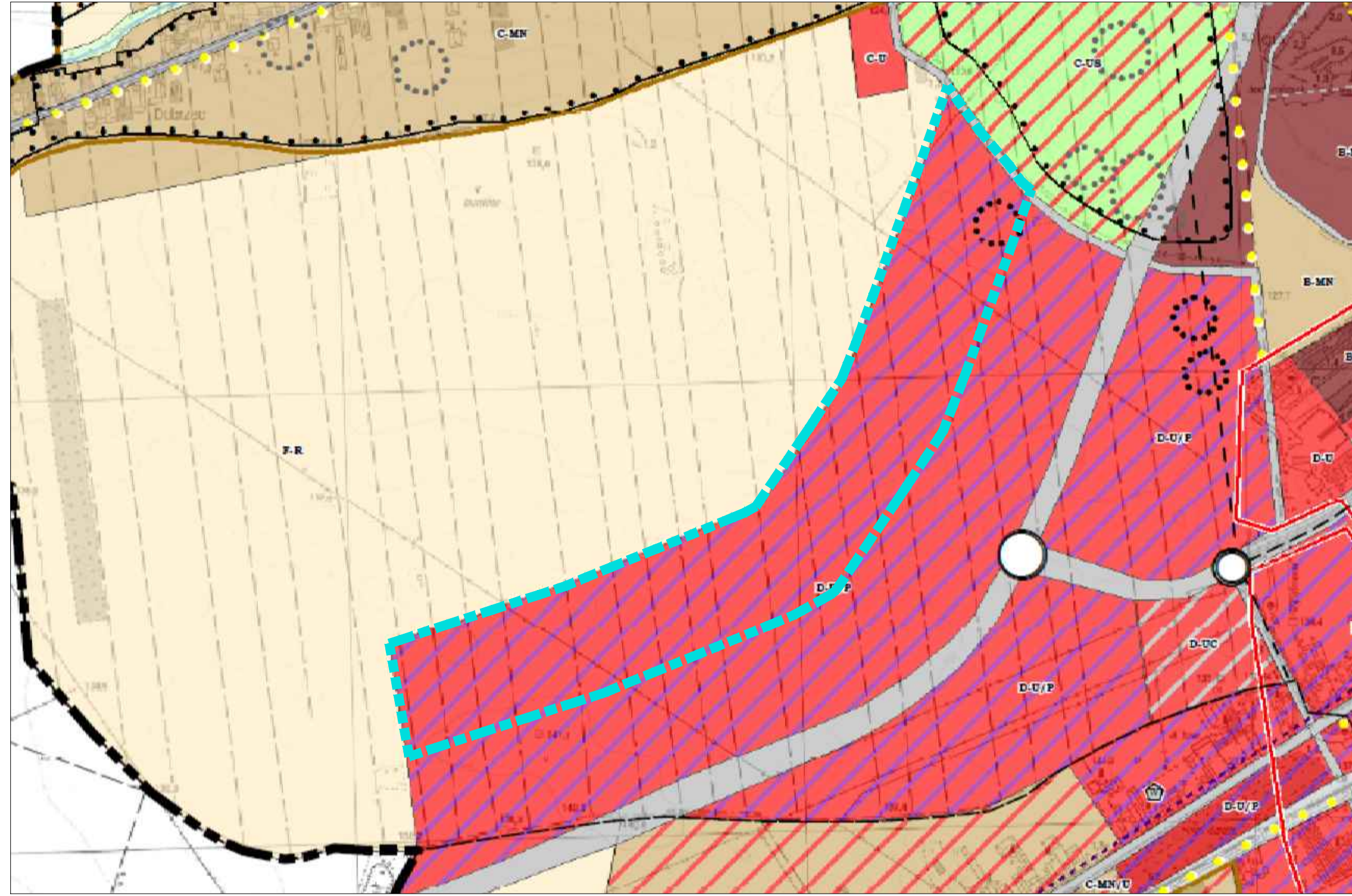
# MIEJSCOWY PLAN ZAGOSPODAROWANIA PRZESTRZENNEGO KALISKIEJ STREFY INWESTYCYJNEJ - UL. ROZWOJOWA

Z A Ł Ą C Z N I K N R 1 -  
do uchwały nr ..../.../2022  
Rady Miasta Kalisza  
z dnia ..... 2022 r.

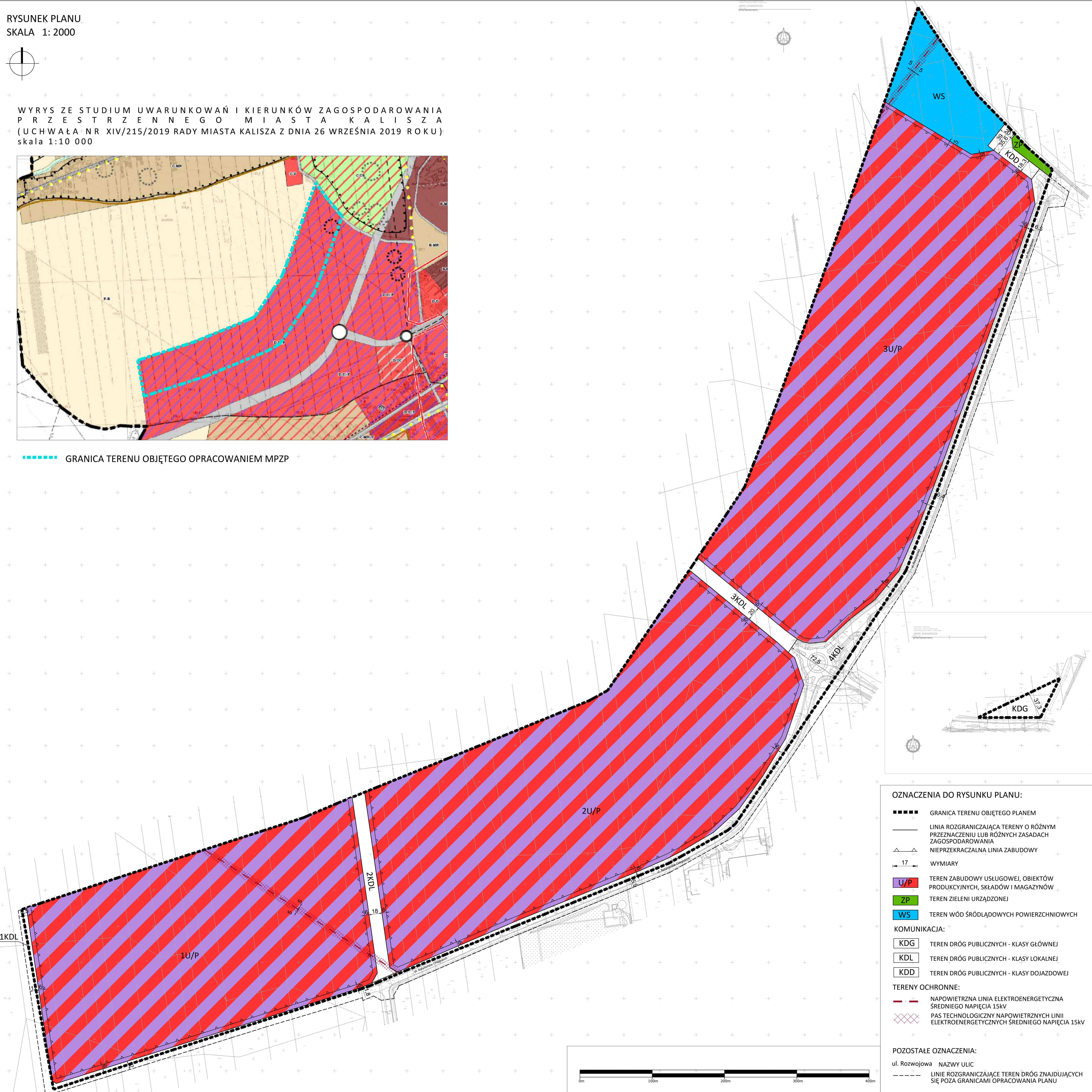
RYSunEK PLANU  
SKALA 1: 2000



WYRYS ZE STUDIUM UWARUNKOWAŃ I KIERUNKÓW ZAGOSPODAROWANIA  
PRZESTRZENNEGO MIASTA KALISZA  
(UCHWAŁA NR XIV/215/2019 RADY MIASTA KALISZA Z DNIA 26 WRZEŚNIA 2019 ROKU)  
skala 1:10 000



GRANICA TERENU OBJĘTEGO OPRACOWANIEM MPZP



## OZNACZENIA DO RYSUNKU PLANU:

- GRANICA TERENU OBJĘTEGO PLANEM
- LINIA ROZGRANICZAJĄCA TERENY O RÓŻNYM PRZEZNACZENIU LUB RÓŻNYCH ZASADACH ZAGOSPODAROWANIA
- ▲ NIEPRZEKRACZALNA LINIA ZABUDOWY
- 17 WYMIARY
- U/P TEREN ZABUDOWY USŁUGOWEJ, OBIEKTÓW PRODUKCYJNYCH, SKŁADÓW I MAGAZYNÓW
- ZP TEREN ZIELENI URZĄDZONEJ
- WS TEREN WÓD ŚRÓDLĄDOWYCH POWIERZCHNIOWYCH
- KOMUNIKACJA:
- KDG TEREN DRÓG PUBLICZNYCH - KLASY GŁÓWNEJ
- KDL TEREN DRÓG PUBLICZNYCH - KLASY LOKALNEJ
- KDD TEREN DRÓG PUBLICZNYCH - KLASY DOJAZDOWEJ
- TERENY OCHRONNE:
- NAWIETRZNA LINIA ELEKTROENERGETYCZNA ŚREDNIEGO NAPIĘCIA 15kV
- ▣ PAS TECHNOLOGICZNY NAWIETRZNYCH LINII ELEKTROENERGETYCZNYCH ŚREDNIEGO NAPIĘCIA 15kV

## POZOSTAŁE OZNACZENIA:

- ul. Rozwojowa NAZWY ULIC
- LINIE ROZGRANICZAJĄCE TEREN DRÓG ZNAJDUJĄCYCH SIĘ POZA GRANICAMI OPRACOWANIA PLANU

